


PROGRAM HOSPODÁRSKEHO ROZVOJA A SOCIÁLNEHO ROZVOJA MESTA KROMPACHY



**NA OBDOBIE ROKOV
2023 – 2030**

PROGRAM HOSPODÁRSKEHO ROZVOJA A SOCIÁLNEHO ROZVOJA MESTA KROMPACHY
NA OBDOBIE ROKOV 2023-2030

Tabuľka 1 Hlavička dokumentu PHRaSR

Názov diela:	Program hospodárskeho rozvoja a sociálneho rozvoja mesta Krompachy na roky 2023-2030
Územné vymedzenie :	Košický kraj, mesto Krompachy
Územný plán obce schválený:	<i>Áno</i>
Dátum schválenia PHSR:	<i>26. 10. 2022</i>
Dátum platnosti:	<i>od 01. 01. 2023 do 31. 12. 2029</i>
Publikovaný verejne:	<i>02. 01. 2023</i>
Objednávateľ:	Mesto Krompachy Námestie slobody 1 053 42 Krompachy
Spracovateľský kolektív:	Mgr. Miloš Klein doc. Ing. Viera Papcunová, PhD.

Prameň: vlastné spracovanie

OBSAH

ÚVOD	5
1. ANALYTICKÉ VÝCHODISKÁ.....	6
1.1. Administratívne začlenenie a geografická poloha mesta a väzby mesta na póly ekonomického rozvoja	6
1.2. História mesta a jeho rozvoj.....	7
1.3. Analýza rozvojových faktorov	12
1.3.1. Prírodné zdroje	13
1.3.2. Demografický potenciál	19
1.3.3. Ekonomická štruktúra a ekonomický rozvoj.....	34
1.3.4. Ekonomika miestnej samosprávy.....	42
1.3.5. Technická infraštruktúra	52
1.3.6. Energetické hospodárstvo	55
1.3.7. Telekomunikácie	57
1.4. Sociálna infraštruktúra	57
1.4.1. Domový a bytový fond.....	58
1.4.2. Školstvo.....	69
1.4.3. Zdravotníctvo	72
1.4.4. Sociálna starostlivosť	74
1.4.5. Služby obyvateľstvu.....	75
1.5. Technická infraštruktúra	77
1.5.1. Vodné hospodárstvo	77
1.5.2. Odpadové hospodárstvo	78
1.6 Analýza silných a slabých stránok územia.....	81
1.7 Analýza príčin a dôsledkov Mesta Krompachy	82
1.8 Postoje a názory obyvateľov obce na život a dianie v obci a perspektívy jej ďalšieho vývoja	84
2. ANALÝZA VONKAJŠIEHO PROSTREDIA	94
2.1 Analýza vplyvu vonkajšieho prostredia na vývoj situácie v území	94
2.2 Analýza príležitostí a ohrození pre rast a rozvoj mesta Krompachy.....	95
3. ZHODNOTENIE SÚČASNÉHO STAVU MESTA KROMPACHY	96
3.1 SWOT analýza mesta Krompachy	97
3.2 Analýza možných rizík a hrozieb, identifikácia kritických oblastí rozvoja.....	100
3.3 Identifikácia východísk a možných riešení	101
3.4 Odhad budúceho možného vývoja (Analýza silových polí)	103
4. EX-POST HODNOTENIE PROGRAMU HOSPODÁRSKEHO A SOCIÁLNEHO ROZVOJA MESTA KROMPACHY NA ROKY 2015-2022	104
4. STRATEGICKÁ ČASŤ	112
5.1 Rozvojová vízia.....	112
5.2 Strategické, špecifické a vecné ciele mesta krompachy.....	113
5.3 Súlad PHRaSR Mesta Krompachy so strategickými dokumentmi na regionálnej úrovni.....	114
5.3.1 Súlad cieľov a opatrení PHSR s cieľmi a opatreniami PHSR KSK.....	114

PROGRAM HOSPODÁRSKEHO ROZVOJA A SOCIÁLNEHO ROZVOJA MESTA KROMPACHY
NA OBDOBIE ROKOV 2023-2030

6. PROGRAMOVÁ ČASŤ	116
7. REALIZAČNÁ ČASŤ	155
7.1 Akčný plán	156
7.2 Monitorovanie a hodnotenie stratégie	160
8. FINANČNÁ ČASŤ	163
ZÁVER.....	167
ZOZNAM PRÍLOH	168

ÚVOD

Potreba tvorby Programu hospodárskeho rozvoja a sociálneho rozvoja (PHRaSR) mesta vyplýva zo zákona č. 539/2008 o podpore regionálneho rozvoja, ktorý ukladá obciam a mestám povinnosť vypracovávať a aktualizovať PHRaSR podľa potreby. PHRaSR predstavuje strednodobý programový dokument, ktorý vychádza z podrobnej socio-ekonomickej analýzy a stanovuje smer ďalšieho rozvoja mesta, ciele a prvoradé potreby a úlohy v zabezpečení všestranného rozvoja. Výsledkom a výstupom Programu hospodárskeho rozvoja a sociálneho rozvoja je rozvojová stratégia mesta s rozpracovanými strategickými a špecifickými cieľmi, ktoré by mesto chcelo realizovať počas obdobia rokov 2023-2030, spolu s bližšie charakterizovanými opatreniami a jednotlivými aktivitami. Táto rozvojová stratégia vychádza zo strategických prístupov predstaviteľov mesta k jeho rozvoju a udáva náčrt spôsobu realizácie rozvojových plánov mesta. Vypracovanie tohto programového dokumentu je takisto podmienkou pre využitie finančných národných zdrojov ako i zdrojov EÚ.

Program hospodárskeho rozvoja a sociálneho rozvoja má charakter strategického, teda strednodobého až dlhodobého rozvojového dokumentu. Je nositeľom rozvojovej politiky mesta, predstáva jej vedenia a obyvateľov o budúcnosti svojho mesta. Súčasťou programu je aj vyhodnotenie aktivít, ktoré si mesto naplánovalo v predchádzajúcom programovom období.

Mesto v podobe programu rozvoja získava nielen nástroj na proaktívne riadenie rozvoja, založené na iniciovaní potrebných a žiadúcich zmien, ale predstavuje aj určitý kontrolný nástroj napĺňania stanovených aktivít. Z tohto hľadiska ho možno vnímať ako dôležitý nástroj marketingovej komunikácie. Mesto vypracovaním programu rozvoja dáva najavo záujem o svoju budúcnosť, ako aj budúcnosť svojich obyvateľov a súčasne tým preberá na seba zodpovednosť za ďalší rozvoj mesta.

Príprava a spracovanie programu hospodárskeho rozvoja a sociálneho rozvoja nie je len dokument, ktorý je potrebné citovať alebo predložiť ako prílohu k projektovým žiadosťami, ale predovšetkým je to proces, ktorý štartuje v meste mnohé ďalšie aktivity a iniciatívy občanov, ktoré prispejú k jeho následnému rozvoju.

Program hospodárskeho rozvoja a sociálneho rozvoja je otvoreným dokumentom, ktorý bude pravidelne vyhodnocovaný a podľa potreby aktualizovaný.

1. ANALYTICKÉ VÝCHODISKÁ

Analytická časť založená na databáze informácií a ukazovateľov obsahuje komplexné hodnotenie a analýzu východiskovej situácie mesta Krompachy s väzbami na širšie územie a odhad budúceho vývoja, pričom hodnotí aj možné riziká a ohrozenia vo väzbe na existujúce relevantné stratégie a koncepcie a využívanie vnútorného potenciálu územia mesta, jeho limitov a rozvoja v rámci Košického samosprávneho kraja.

1.1. Administratívne začlenenie a geografická poloha mesta a väzby mesta na pól ekonomického rozvoja

Mesto Krompachy a jeho okolie sa nachádza v západnej časti Košického kraja a je súčasťou regiónu Stredný Spiš, ktorý administratívne patrí predovšetkým do okresu Spišská Nová Ves, okrajovo do okresov Levoča a Gelnica. Samotné mesto Krompachy leží na styku troch horských celkov - severne sú to Levočské vrchy a masív Braniska, na juhu Volovské vrchy Slovenského Rudohoria. Terénna konfigurácia má všetky znaky stredohorského pásma.

Z hľadiska územno-správneho členenia patrí mesto do okresu Spišská Nová Ves a do Košického samosprávneho kraja.



Obrázok 1 *Geografická poloha mesta Krompachy*

Prameň: <https://www.google.sk/maps>

Dopravná poloha obce je vo väzbe na región pomerne priaznivá. Mesto leží 28,3 km od okresného mesta Spišská Nová Ves a 381 km od regionálneho centra a súčasne hlavného mesta Slovenska Bratislavy.

Od pólů ekonomického rozvoja nadnárodného významu akými sú Budapešť či Krakow je mesto vzdialené 288 km (Budapešť, Maďarská republika), 222 km (Krakow, Poľská republika).

Od pólů ekonomického rozvoja širšieho regionálneho významu a regionálneho významu je vzdialená nasledovne:

- Košice 50,2 km,
- Poprad 57,5 km,
- Prešov 41,7 km
- Levoča 29,5 km
- Kežmarok 56,2 km
- Gelnica 20,6 km

1.2. História mesta a jeho rozvoj

Prvý hodnoverný písomný doklad o existencii Krompách pochádza z listiny kráľa Ladislava IV. z roku 1282. V tej dobe boli majetkom kráľovského Spišského hradu. Od začiatku 14. storočia pribúdajú listinné doklady s údajmi o obchode s meďou, trhových právach, významných osobnostiach a ozbrojených konfliktoch. Obdobia bez vojen boli vyplnené vnútornými majetkovými spormi, alebo povstaniami, ktoré vždy znamenali prekážku pre rozvoj. Napriek tomu v 16. storočí bývalo v Krompachoch toľko šľachtických rodín, že vytvorili samostatný administratívny celok. V tomto období tiež do mesta prichádzali bohatí kupci s rodinami.

Dôležitým medzníkom je rok 1602, kedy po dohode so zemepánom bola poddanská práca nahradená odvádzaním poplatkov a odvtedy sa Krompachy považovali za slobodné kráľovské mesto. Roku 1670 do mesta vpadli Kuruci. Miestnymi zemepánmi sa v tom období stal rod Csákyovcov. V roku 1831 vypukli v meste tri spišské sedliacke povstania, ktoré súviseli s epidémiou cholery. Po ich potlačení bolo popravených 12 osôb.

Prelom v priemyselnom rozvoji znamenalo vybudovanie modernej železiarne a valcovne L. Trangousom a ďalšími podnikateľmi v roku 1841. Neskôr, v roku 1848, sa A.V.Csáky zrieka všetkých zemepánskych práv a nárokov voči mestu. Najväčší rozmach

PROGRAM HOSPODÁRSKEHO ROZVOJA A SOCIÁLNEHO ROZVOJA MESTA KROMPACHY NA OBDOBIE ROKOV 2023-2030

dosahuje mesto a železiareň na prelome 19. a 20. storočia. V tom čase zamestnáva krompašská železiareň okolo 3500 ľudí (pri 6500 obyvateľoch mesta) produkciou 85 tis. ton surového železa a vyše 100 tis. ton ocele bola najväčšou železiarňou v Uhorsku! V dôsledku ekonomickej krízy a sociálneho úpadku po I. svetovej vojne, ako i maďarsko-československého zápasu o Slovensko, sa vyhrotila aj politická situácia v Krompachoch. Výsledkom konkurenčného zápasu pri del'be záujmových sfér v novej ČSR bolo rozhodnutie o likvidácii železiarne.



Obrázok 2 **Budova železiarskeho hámru na Starej Maši**



Obrázok 3 **Areál Ski Plejisy**

Prameň: http://i.sme.sk/cdata/1/67/6770511/krompachy.wmv.59876-06_res.jpg

Prameň: <http://www.misovic.net/blog/wp-content/uploads/2009/03/plejisy-renca-all-1.jpg>

V roku 1948 sa začal budovať elektrotechnický závod. Prevádzka v medenej hute bola obnovená v roku 1951. Po II. svetovej vojne sa stávali Krompachy prosperujúcim mestom vďaka priemyselnej výrobe významnej pre celé Československo.



Obrázok 4 **Vstup do závodu SEZ**

Prameň: <http://ipravda.sk/res/2014/10/03/thumbs/krompachy-panasonic-sez-priemyselny-park-nestandard2.jpg>



Obrázok 5 **Vstup do závodu Kovohuty**

Prameň: <http://www.kovohuty.sk/En/Images/x-vstupny-areal2.jpg>

V roku 1991 sa areál Plejsy stal vďaka rozsiahlym investíciám medzinárodne vyhľadávaným strediskom alpského lyžovania a najmä vďaka tomu, ale aj vplyvom priemyselnej recesie sa o Krompachoch začalo hovoriť ako o stredisku cestovného ruchu.

Najvýznamnejšími kultúrno-historickými pamiatkami v meste sú kaštieľ, radnica, kostoly a kaplnka. **Kaštieľ barokovo-klasicistický** pochádza z druhej tretiny 18. storočia, v roku 1797 bol upravovaný a v súčasnej dobe zrekonštruovaný na penzión.



Obrázok 6 Kaštieľ barokovo - klasicistický Obrázok 7 Mestská radnica

Prameň: <http://omestach.sk/krompachy/foto/p1130803maxi.jpg>

Prameň: archív mesta

Mestská radnica je z roku 1763 aj v súčasnom období v budove sídli mestský úrad mesta. **Rímskokatolícky kostol** z poslednej tretiny 18. storočia je postavený v barokovo-klasicistickom štýle. Ďalší **kostol**, patriaci **evanjelickej cirkvi**, je pseudogotický a postavený bol v roku 1883.



Obrázok 8 Rímsko katolícky kostol



Obrázok 9 Evanjelický kostol

Prameň: <http://omestach.sk/krompachy/foto/p1130795maxi.jpg>

Prameň: <http://omestach.sk/krompachy/foto/p1130795maxi.jpg>

K sakrálnym pamiatkam patrí aj **kaplnka sv. Jána Nepomuckého**, patróna rožňavskej diecézy z roku 1776.



Obrázok 10 **Kaplnka sv. Jána Nepomuckého**

Prameň: <http://omestach.sk/krompachy/foto/p1130802maxi.jpg>

Z ďalších pamiatok sa v meste nachádza budova železiarskeho hámru na Starej Maši, vybudovaná začiatkom 19. storočia, ako súčasť krompašskej železiarne a prvá vodná elektráreň na východnom Slovensku z roku 1889.

Historicky významnou udalosťou je pre mesto Krompašská vzburá v roku 1921. Po I. svetovej vojne bol v meste nedostatok potravín a boli na prídel pre všetkých občanov ČSR - múka, cukor, strukoviny a ďalšie. O výške prídelu rozhodoval Obilný ústav v Bratislave. Ženy robotníkov v Krompachoch sa rozhodli protestovať proti ďalšiemu zníženiu prídelu múky a 21. februára 1921 sa zhromaždili pred budovou riaditeľstva, kde sa k nim pripojili aj muži. Štrajk v Krompachoch trval až do 17. marca 1921. Pri streľbe počas štrajku sa zranilo sedemnást ľudí, z nich štyria aj následne zomreli. **Pamätný dom Krompašskej vzbury** z roku 1921 s pamätným námestím sú Národnou kultúrnou pamiatkou. Na cintoríne sa nachádza náhrobník venovaný obetiam tejto vzbury.



Obrázok 11 **Pamätný dom Krompašskej vzbury**




Obrázok 12 **Pamätník obetiam Krompašskej vzbury**

Prameň: <http://omestach.sk/krompachy/foto/p1130812maxi.jpg>

Prameň: http://hiking.sk/article/images/large/leluchow_hostovc_ac_8.jpg

Mesto Krompachy sa môže pochváliť aj významnými osobnosťami z rôznych oblastiach kultúrno – spoločenského alebo športového života, ktoré sa narodili v meste, alebo v ňom počas svojho života pôsobili (tabuľka 5). V meste sa nachádza aj **pamätný dom** dramatika, prozaika a a publicistu **Júliusa Barča Ivana** ako aj **pamätný dom Janka Slovenského** podnikateľa a výraznej osobnosti, ktorá podporovala krajanov v USA.



Obrázok 13 Pamätný dom Janka Slovenského *Obrázok 14 Pamätný dom Júliusa Barča Ivana*

Prameň: <http://omestach.sk/krompachy/foto/p1130800maxi.jpg>

Prameň: <http://omestach.sk/krompachy/foto/p1130797maxi.jpg>

Tabuľka 1 Významné osobnosti mesta Krompachy

JÚLIUS BARČ - IVAN (1909 - 1953) - DRAMATIK, PROZAIK A PUBLICISTA
ZENO CSÁKY (1840 - 1905) - SPIŠSKÝ HLAVNÝ ŽUPAN OD R.1896
JOZEF FABINI (1908 - 1984) - AKADEMICKÝ MALIAR, NÁRODNÝ UMELEC, HISTORIK UMENIA
JÚLIUS GUNDELFINGER (1833 - 1894)- MALIAR-KRAJINKÁR SPIŠA A ŠARIŠA, ŠLACHTIC A ZEMAN
VLADIMÍR HAJKO (1920-2011) -PEDAGÓG, FYZIK, ČLEN ČESKOSLOVENSKEJ A PREDSEDA SLOVENSKEJ AKADEMIE VIED
JOZEF HODOROVSKÝ (1921) - VYNIKAJÚCI HEREC A PEDAGÓG
TIBOR HONTY (1907 - 1968) - FOTOGRAF, SVOJOU TVORBOU SI ZÍSKAL SVETOVÝ OHLAS
JOZEF HRADSKÝ (1827 -1907) -SPIŠSKÝ HISTORIK, UČENEC, SPISOVATEĽ, SPIŠSKÝ KANONIK
VAVRINEC KOCH (1442 - 1475) - HUMANISTICKÝ VZDELANEC, PROFESOR NA ACADÉMIA ISTROPOLITANA A VIENSKOJ UNIVERZITY, FILOZOF A TEOLÓG
JÁN KVASNIČKA (1927) - PROFESOR, HISTORIK, REKTOR UNIVERZITY KOMENSKÉHO V BRATISLAVE
ONDREJ LENÁRD (1942) - SVETOZNÁMY DIRIGENT, RIADITEĽ POPREDNÝCH SLOVENSÝCH ORCHESTROV, ČESTNÝ DIRIGENT SHYNSEI NIPPON SYMPHONY ORCHESTRA, TOKIO

vplývajú na rozvoj mesta a obce z vonka (t.j. spoza hraníc mesta a obce) tvoria exogénne (vonkajšie) faktory rozvoja. Súbor faktorov a zdrojov rozvoja mesta a obce tvorí rozvojový potenciál konkrétneho mesta a obce. Rozvojové faktory sa rozdeľujú do nasledovných skupín: prírodné zdroje, obyvateľstvo, ekonomické činnosti, sociálna infraštruktúra, technická infraštruktúra, rozpočet a majetok.

1.3.1. PRÍRODNÉ ZDROJE

Z typologického hľadiska je na území katastra mesta zastúpený tretí až piaty vegetačný lesný stupeň. 75% územia zaberá bukový vegetačný lesný stupeň, piaty vegetačný lesný stupeň zaberá 23% z porastovej plochy a tretí vegetačný lesný stupeň len okrajovo. Z porastových typov je najviac zastúpený porastový typ 26 porasty jedle s ihličnanmi. Lesy v katastrálnom území Krompachy sú v prevažnej väčšine vo vlastníctve mesta Krompachy. Z pedologického hľadiska je na území zastúpená rankrová pôda, rendzina a hnedé lesné pôdy. Dominuje hnedá lesná pôda, ktorá zaberá až 89% územia.

Nerastné suroviny

Vzhľadom na geologickú stavbu je územie mesta pomerne chudobné na nerastné suroviny. Na základe údajov ŠÚ SR sa v meste nenachádzajú žiadne ložiská nerastných surovín. Avšak v rámci katastra mesta ŠÚ SR uvádza k 31.12.2020 v rámci geologických ložísk odkalisko Kaligrund.

Klimatické podmienky

Severná časť územia patrí do mierne teplej oblasti a južná časť územia patrí do chladnej oblasti. V rámci mierne teplej oblasti sa územie nachádza na rozhraní mierne vlhkej a vlhkej podoblasti. V mierne vlhkej podoblasti je zastúpený mierne teplý, mierne vlhký okrsok so studenou zimou, dolinový. Vo vlhkej podoblasti sú zastúpené okrsky mierne teplý, vlhký, s chladnou alebo studenou zimou dolinový a mierne teplý, vlhký, vrchovinový.

V Krompachoch sa nachádza monitorovacia stanica kvality ovzdušia. Situovaná je v nadmorskej výške 385 m, 20°52'24'' zemepisnej dĺžky a 48°55'04'' zemepisnej šírky v údolí Slovinského potoka na západnom okraji mesta mimo frekventovaných komunikácií, 2 km juhozápadne od závodu Kovohuty, a.s. Krompachy. Je to údolná poloha so zvýšeným výskytom inverzii. Merané znečisťujúce látky sú SO₂, NO_x, NO₂, TSP, Pb, Cd.

Tabuľka 2 *Vybrané klimatické charakteristiky*

	2013	2014	2015	2016	2019	2020
Úhrn zrážok za rok (v mm)	759	921	574	858	892	798
Počet dní v roku - letných	0	0	0	0	0	0
Počet dní v roku - so snehovou prikrývkou	99	17	53	34	46	32

Prameň: *vlastné spracovanie na základe podkladov z www.statistics.sk*

Z tabuľky 2 vyplýva, že v rámci úhrnu zrážok za rok najviac zrážok spadlo na územie mesta v roku 2020, naopak najsuchším rokom bol rok 2015. Keďže časť územia mesta patrí do mierne teplej oblasti a južná časť územia do chladnej oblasti, zodpovedá tomu aj počet letných dní, ale aj dní so snehovou prikrývkou. Počas sledovaného obdobia nebol v meste zaznamenaný ani jeden letný deň, je však vysoko pravdepodobné že v období rokov 2021 a 2022 bolo v meste zaznamenaných viacero letných dní v dôsledku klimatických zmien a vývoja počasia v tomto období. Avšak v čase spracovávania dokumentu ŠÚ SR neposkytoval údaje za roky 2021 ani 2022. mesto má predpoklady pre zimnú turistiku aj v dôsledku existencie areálu Plejsy, čo dokazuje aj počet dní so snehovou prikrývkou. Najviac takýchto dní bolo v meste v roku 2013, naopak najmenej v roku 2020. práve v dôsledku klimatických zmien a s tým spojením globálnym otepľovaním klesá počet dní so snehovou prikrývkou v meste.

Vodné pomery

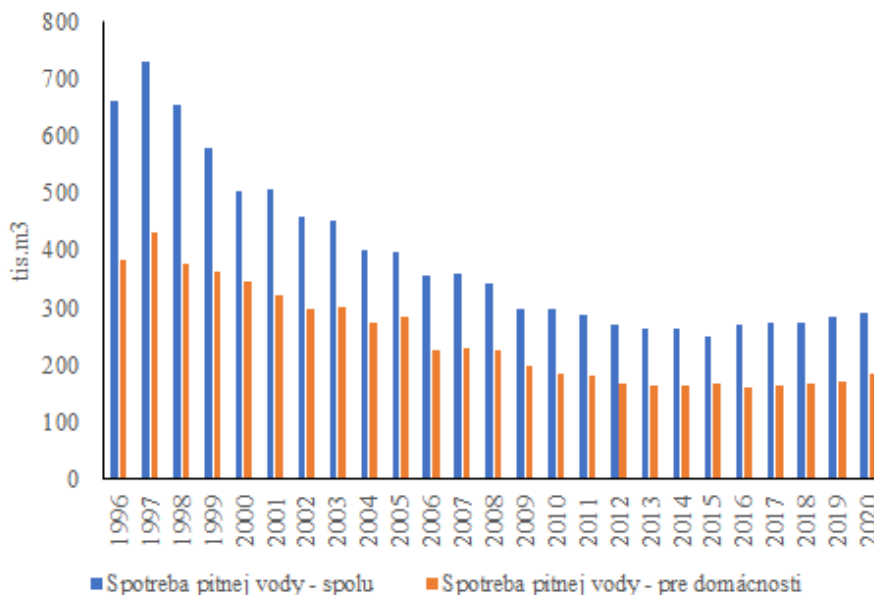
Mesto Krompachy leží v strednej časti údolia rieky Hornád, ktorý pramení na úpätí Nízkyh Tatier a 13 km východne od Krompách vteká spolu s riekou Hnilec do Ružínskej vodnej nádrže. Tvorí prirodzenú os mesta, pričom podstatná časť intravilánu leží na jeho pravom brehu a v údolí Slovinského potoka. Jeho hlavným prítokom je Slovinský potok, ktorý vznikol spojením potokov z Poráčskej a Lacemberskej doliny.

Horský ráz krajiny v okolí Krompách predurčuje tiež existenciu hustej siete málo výdatných až občasných potokov. Významnejšie z nich sú potoky Brezarovec, Jareček, Suchý potok a potok Ryna.

Severne od sútoku Slovinského potoka a rieky Hornád sa nachádza zarybnená umelá vodná nádrž, významná ako biotop. Koryto Hornádu je upravené a spevnené v úseku Starej Maše a pozdĺž priemyselného areálu. Prietokový profil však nemá dostatočnú kapacitu na odvedenie storočnej veľkej vody Q100. Pozdĺž neupravených úsekov je rezervovaný 20 m široký nezastavaný pás na umožnenie úpravy toku.

Slovinský potok má upravené a spevnené koryto v dĺžke 2500 m od nemocnice po vyústenie do Hornádu. Prietokový profil je dimenzovaný na storočnú vodu Q100. Potok sa

vylieva v neupravenom úseku od Sloviniiek po krompašskú nemocnicu, kde prirodzené koryto stačí len na odvedenie dvadsaťročných vôd Q20. Pri väčších prietokoch ohrozuje príľahlú zástavbu zaplavením, kde je nutné vybudovanie ochrany. Regulované časti Slovinského potoka po povodniach sú v zlom technickom stave a bude potrebná na mnohých miestach rozsiahlejšia oprava.



Obrázok 17 **Spotreba pitnej vody v meste Krompachy v období rokov 1996-2020**

Prameň: vlastné spracovanie na základe podkladov z www.statistics.sk

Spotreba pitnej vody v meste (množstvo fakturovanej pitnej vody predanej priamym odberateľom) vykazovala období rokov 1996-2006 kolísavý trend. Od roku 2007 do roku 2015 spotreba vody každoročne klesala. V ďalšom období s výnimkou roka 2018 spotreba vody stúpala. V porovnaní rokov 1996 a 2020 bol zaznamenaný pokles spotreby vody o 370 tis.m³, čo predstavuje 2,26 – násobný pokles

Spotreba pitnej vody pre domácnosti (zahŕňa spotrebu vody v domácnostiach) vykazovala počas celého analyzovaného obdobia kolísavý trend. V porovnaní rokov 1996 a 2020 došlo k poklesu spotreby pitnej vody pre domácnosti o 199 tis.m³, čo predstavuje takmer 2 – násobný pokles.

Flóra a fauna

Lesný porast okolia mesta tvoria prevažne ihličnaté stromy – smrek, jedľa, smrekovec opadavý, smrek pichľavý a rôzne druhy borovice. Listnaté sú zastúpené najmä bukom, hrabom,

brezou, javorom a klenom. Zväčša rastú v zmiešaných porastoch. Značnú plochu zaberajú krovinaté typy porastu, ktorých súčasťou sú aj úžitkové druhy – maliny, černice, šípky, trnky, čučoriedky.

V lúčnom spoločenstve rastlín sú obsiahnuté najmä arnika horská, ihlica trnitá, kostihoj lekársky, materina dúška, mäta pieporná, myšochvosty, paliny, pamajorán obyčajný, pľúcnik lekársky, prvosienky, skorocely, šalvia lekárska, zlatobyľ obyčajná, železník lekársky, a iné. Mnohé rastliny – vrátane liečivých – sú chránené zákonom, napríklad snežienka, vachta trojlístka, prvosienka jarná, horec, poniklec obyčajný, borievka obyčajná, fialka žltá a pod.

Zvieracie spoločenstvo zastupujú druhy, ktorým tunajšia príroda poskytuje optimálne podmienky na prežitie – najmä jeleň, srna, diviak, liška, vlk a rôzne druhy malých predátorov a hlodavcov, vtákov sťahovavých aj celoročne žijúcich. Rybolovné možnosti v tomto kraji sú pomerne obmedzené v porovnaní s nížinnými oblasťami, nakoľko výber vodných tokov a nádrží je úzky. Z úžitkových rýb sa tu vyskytujú pstruhy, lipne, kapre, jalce, zubáče, šťuky, úhory, ostrieže.

V súčasnosti nie sú v rámci katastrálneho územia Krompách žiadne zákonom chránené prvky prírodnej a krajinnej štruktúry.

Na legislatívnu ochranu sú navrhované tieto chránené územia:

- územie Novej kolónie, ktorá je pamiatkovo chránená formou jej vyhlásenia za pamiatkovú zónu /PZ/
- územie pripravovanej chránenej krajinnej oblasti /CHKO/ Volovské vrchy,
- ktorej súčasťou bude i navrhovaná prírodná pamiatka /PP/ Biela skala - územie pripravovanej prírodnej rezervácie /PR/ Rovne

Katastrálne územie mesta Krompachy je súčasťou chráneného vtáčieho územia Volovské vrchy v zmysle sústavy NATURA 2000.¹

V katastri mesta Krompachy sa nachádzajú registrované *environmentálne záťaže*, t.j. znečistené územia spôsobené činnosťou človeka, ktoré predstavuje závažné riziko pre ľudské zdravie alebo horninové prostredie, podzemnú vodu a pôdu s výnimkou environmentálnej škody. Ide o široké spektrum území kontaminovaných priemyselnou, vojenskou, banskou, dopravnou a poľnohospodárskou činnosťou, ale aj nesprávnym nakladaním s odpadom.

V podmienkach mesta ide o environmentálne záťaže:

¹ <http://www.sopsr.sk/natura/>

- registra B – environmenálna záťaž
- registra C – sanovaná, rekultivovaná environmentálna záťaž.²

Tabuľka 3 Environmentálne záťaže v katastri mesta v roku 2021

NÁZOV ENVIRONMENTÁLNEJ ZÁŤAŽE	REGISTER EZ
SN (003) / Krompachy - Halňa	Register C
SN (003) / Krompachy - Halňa	Register B
SN (004) / Krompachy – Kovohuty	Register B
SN (005) / Krompachy – ČS PHM 38404 (západný okraj mesta)	Register C
SN (006) / Krompachy - elektrorozvodná stanica	Register C
SN (2069) / Krompachy - opravovňa distribučných transformátorov	Register C

Prameň: enviroportal.sk, vlastné spracovanie

Štruktúra pôdneho fondu

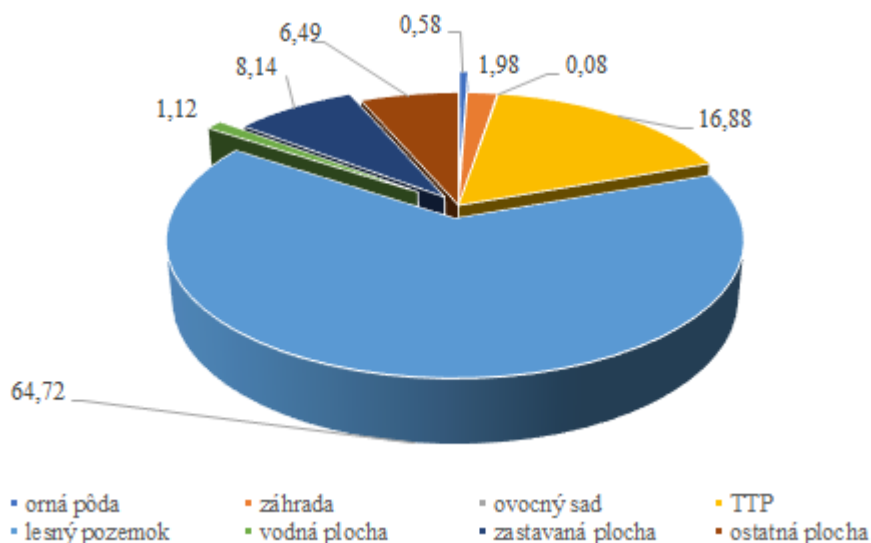
Celková výmera katastra mesta je 2 288,9 ha., z toho poľnohospodárska pôda tvorí 19,52% (446,8 ha) a nepoľnohospodárska pôda 80,48% (1 842,1 ha). V poľnohospodárskom pôdnom fonde k 31.12.2021 dominovali v meste Krompachy trvalé trávne porasty 16,88% z celkovej výmery pôdneho fondu. V meste sa ešte v rámci poľnohospodárskej pôdy nachádza aj orná pôda 0,58% z celkovej výmery pôdneho fondu, záhrady (1,98% z celkovej výmery pôdneho fondu) a ovocné sady (0,08% z celkovej výmery pôdneho fondu).

V rámci štruktúry nepoľnohospodárskej pôdy mala najvyššie zastúpenie lesná pôda 64,72% z celkovej výmery pôdneho fondu a zastavané plochy a nádvorcia 8,14% (186,4 ha).

V štruktúre pôdneho fondu mesta sa nenachádzajú chmeľnice ani vinice.

² <https://www.enviroportal.sk/environmentalne-temy/environmentalne-zataze>

PROGRAM HOSPODÁRSKEHO ROZVOJA A SOCIÁLNEHO ROZVOJA MESTA KROMPACHY
NA OBDOBIE ROKOV 2023-2030



Obrázok 25 Využitie pôdneho fondu v meste Krompachy k 31.12.2021 (v %)

Prameň: vlastné spracovanie na základe podkladov z www.statistics.sk

Na základe vývoja využitia pôdneho fondu, ktoré je prezentované v tabuľke 3, môžeme skonštatovať, že zastúpenie jednotlivých kultúr sa v sledovanom období výrazne nemenilo. Došlo k minimálnemu nárastu výmery poľnohospodárskej pôdy v dôsledku poklesu výmery záhrad. Na druhej strane došlo k minimálnemu poklesu lesných pozemkov v meste a tiež vodných plôch.

Tabuľka 4 Štruktúra využitia pôdy v katastri mesta v rokoch 2009-2021 (v ha)

ROK	2009	2011	2013	2015	2018	2021	INDEX 2021/2009
<i>Celková výmera územia obce</i>	2 288,9	2 288,9	2 288,9	2 288,9	2 288,9	2 288,9	1,000
<i>Poľnohospodárska pôda - spolu</i>	446,4	446,4	446,3	445,9	446,6	446,8	1,0009
- orná pôda	13,2	13,2	13,2	13,1	13,2	13,2	1,000
- chmeľnica	0	0	0	0	0	0	-
- vinica	0	0	0	0	0	0	-
- záhrada	46,1	46,1	45,9	45,2	45,2	45,3	0,98
- ovocný sad	1,9	1,9	1,9	1,9	1,9	1,9	1,000
- trvalý trávny porast	385,2	385,2	385,2	385,8	386,3	386,4	1,003
<i>Nepoľnohospodárska pôda - spolu</i>	1 842,6	1 842,6	1 842,6	1 843,1	1 842,2	1 842,1	0,999
- lesný pozemok	1 482,6	1 481,5	1 481,5	1 481,3	1 481,4	1 481,4	0,999
- vodná plocha	25,8	25,7	25,7	25,7	25,7	25,7	0,996
- zastavaná plocha a nádvorie	185,1	185,1	185,4	187,3	186,6	186,4	1,007
- ostatná plocha	149,1	150,2	150,1	148,4	148,4	148,5	0,996

Prameň: vlastné spracovanie na základe podkladov z www.statistics.sk

Lesy v katastrálnom území mesta sú z geomorfologického hľadiska zatriedené do sústavy Alpsko-Himalajskej, podsústavy Karpát, provincie Západných Karpát, oblasti Slovenské rudohorie, celku Volovské vrchy a oddelenia Hnilecké Vrchy.

Celková výmera lesov v katastrálnom území mesta je 1 481,4 ha. Z toho je lesov osobitného určenia 83% (lesy imisne zaťažované) a zvyšok tvoria lesy ochranné. Čo sa týka druhového zloženia, najväčšie zastúpenie majú ihličnaté dreviny, listnáče sú len prímiesou. Z ihličnatých drevín má najväčšie zastúpenie jedľa.

Na území katastra mesta sú zastúpené prvohorné horniny (fylity, svory) a druhohorné karbonáty (vápence), v menšej miere mladšie sedimenty. Hydrologicky patrí celé územie do povodia Hornádu.

Pedologické pomery sú menej priaznivé. Prevládajúcimi pôdnymi typmi sú kambizeme na stredne ťažších až ľahších zvetralinách. Prevládajúca hnedá pôda so svojimi subtypmi sa nachádza až na 90% poľnohospodárskej pôdy. Orná pôda sa nachádza v nižších polohách na parcelách s najmenším sklonom, najmä v severozápadnej časti katastra. Lúky sú na parcelách vyššie položených, ale ešte mechanizačne dostupných. Ako pasienky sú klasifikované najvyššie položené a silne svažité parcely poľnohospodárskej pôdy.

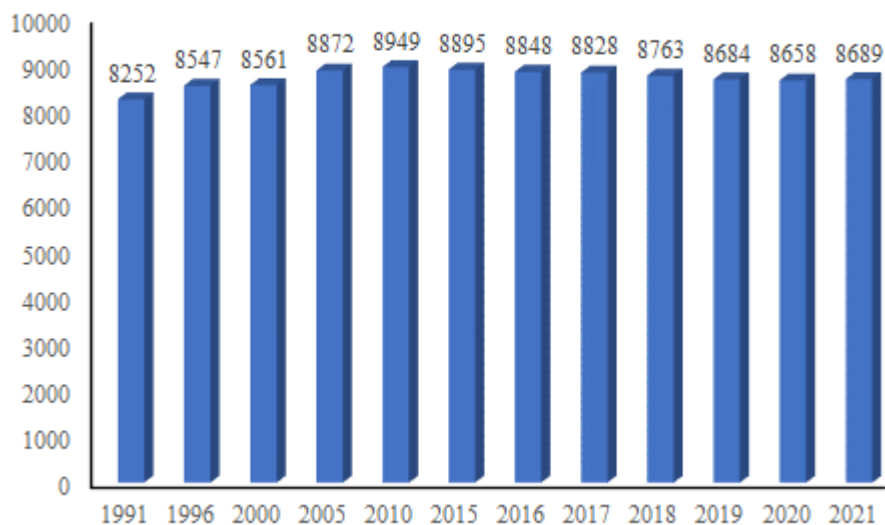
Na poľnohospodárskej pôde v katastri mesta hospodári prevažne Poľnohospodárske družstvo Kluknava. Len malá časť poľnohospodárskej pôdy mimo zastavané územie mesta je obhospodarovaná priamo vlastníkmi pôdy, alebo súkromne.

V meste prebehol Register obnovenej evidencie pozemkov a mesto má spracovaný Územný plán mesta Krompachy.

1.3.2. DEMOGRAFICKÝ POTENCIÁL

Mesto Krompachy sa počtom obyvateľov zaraďuje k stredne veľkým mestám Slovenska. K 31.12.2021 malo na území mesta prihlásený trvalý pobyt 8 689 obyvateľov. Z vývoja počtu obyvateľov zaznamenaného od roku 1991 až po súčasnosť (obrázok 18) vidieť, že počet obyvateľov žijúcich v meste od roku 1991 do 2001 sa zvýšil o 5,29%. V rokoch 1996-2015 sa počet obyvateľov v meste zvyšoval. V nasledujúcom období rokov 2016 – 2020 sa počet obyvateľov každoročne mierne znižoval. K miernemu nárastu počtu obyvateľov došlo v roku 2021 (v porovnaní s rokom predchádzajúcim nárast predstavoval 0,36%. V porovnaní rokov 1991 a 2021 došlo k nárastu počtu obyvateľov mesta o 5,3%.

Kolísavý trend vo vývoji počtu obyvateľov mesta je dôsledkom socio – ekonomických zmien v spoločnosti ako aj skutočnosti, že mladí ľudia uprednostňujú kariéru pred zakladaním rodín.



Obrázok 18 Vývoj počtu obyvateľov v meste Krompachy v rokoch 1991 - 2021

Prameň: vlastné spracovanie na základe podkladov z www.statistics.sk

Na základe analýzy pohlavnej štruktúry (tabuľka 4) je možné konštatovať, že podiel mužskej a ženskej zložky populácie v období rokov 1991-2010 vykazoval rastúci trend. Od roku 2015 až do roku 2020 každoročne klesal počet mužov v meste. A však počet žien v rokoch 2015 a 2016 zaznamenal pokles. V roku 2017 v porovnaní s rokom predchádzajúcim vzrástol počet žien v meste iba nepatrne o 0,18%. Od roku 2018 každoročne klesá počet žien v meste. V porovnaní rokov 1991 a 2021 vzrástol počet mužov v meste o 4,69% a počet žien o 5,9%.

Index maskulinity dosiahol v roku 1991 hodnotu 961, čo znamená, že na 1000 žien pripadlo 961 mužov, no už v roku 2000 na 1000 žien už pripadlo iba 937 mužov. Index maskulinity sa v roku 2021 v porovnaní s rokom 1991 znížil, čo znamená, že klesá počet mužov na 1000 žien v meste.

Podľa hodnôt indexu feminity je možné vidieť, že v roku 1991 pripadlo na 1000 mužov 1 041 žien, kým v roku 2000 to už bolo 1 067 žien. Index feminity sa v roku 2021 v porovnaní s rokom 1991 zvýšil, čo znamená, že narastá počet žien na 1000 mužov.

PROGRAM HOSPODÁRSKEHO ROZVOJA A SOCIÁLNEHO ROZVOJA MESTA KROMPACHY
NA OBDOBIE ROKOV 2023-2030

Tabuľka 5 Vývoj vybraných charakteristík obyvateľstva v meste v rokoch 1991-2021

ROK UKAZOVATEĽ	1991	2000	2005	2010	2015	2016	2017	2018	2019	2020	2021
Celkový počet obyvateľov	8 252	8 561	8 872	8 949	8 895	8 848	8 828	8 763	8 684	8 658	8 689
Počet mužov	4 044	4 141	4 338	4 346	4 307	4 277	4 249	4 237	4 203	4 195	4 234
Index maskulinity (počet mužov/na 1000 žien)	961	937	957	944	939	936	928	936	938	940	950
Počet žien	4 208	4 420	4 534	4 603	4 588	4 571	4 579	4 526	4 481	4 463	4 455
Index feminity (počet žien/na 1000 mužov)	1 041	1 067	1 045	1 059	1 065	1 069	1 078	1 068	1 066	1 064	1 052
Hustota obyvateľov	361	376	387	390	389	388	386	384	381	379	381

Prameň: vlastné spracovanie na základe podkladov z www.statistics.sk

Hustota obyvateľov je vyjadrená počtom obyvateľov na km² a pohybovala sa v rozpätí od 361 obyvateľov na km² (rok 1991) do 390 (rok 2010). K 31.12.2021 dosiahla hustota obyvateľov hodnotu 381 obyvateľov na km².

Celkový počet obyvateľov v meste je ovplyvnený pohybom obyvateľov. Prirodzený pohyb obyvateľov súvisí s prirodzenou schopnosťou človeka, t.j. reprodukciou. V rámci prirodzeného pohybu sa sledujú dve základné zložky, a to pôrodnosť vyjadrená cez počet narodených a úmrtnosť vyjadrená cez počet zomrelých. Výsledkom prirodzeného pohybu je prirodzený prírastok.

Počet narodených v meste Krompachy v sledovanom období s výnimkou rokov 2000, 2015, 2016, 2018 a 2019 narastal, čo potvrdzujú absolútne hodnoty počtu narodených. V porovnaní rokov 1996 a 2021 sa počet narodených zvýšil o 18,3%.

V rámci hodnotenia počtu zomrelých v meste vykazoval počet zomrelých v meste kolísavý trend s výnimkou obdobia rokov 1996-2005, kedy klesla počet zomrelých v meste. Výraznejší nárast počtu zomrelých sledujeme v rokoch 2020 – 2021, čo je však aj dôsledkom pandémie Covid-19, ktorý sa výrazným spôsobom podpísala na úmrtnosti v meste. V porovnaní rokov 1996 a 2021 došlo k zvýšeniu počtu zomrelých o 18,33%. Môžeme skonštatovať, že počas celého sledovaného obdobia bol prirodzený prírastok kladný, čo znamená, že viac ľudí sa v meste narodilo ako zomrelo.

PROGRAM HOSPODÁRSKEHO ROZVOJA A SOCIÁLNEHO ROZVOJA MESTA KROMPACHY
NA OBDOBIE ROKOV 2023-2030

Tabuľka 6 Vývoj pohybu obyvateľstva v meste Krompachy v rokoch 1996-2021

ROK UKAZOVATEĽ	1996	2000	2005	2010	2015	2016	2017	2018	2019	2020	2021
Počet narodených	120	108	129	166	131	109	144	138	129	137	142
Počet zomrelých	78	67	55	85	84	89	73	78	74	82	113
Prírodný prírastok/úbytok	42	41	74	81	47	20	71	60	55	55	29
Počet prisťahovaných	88	82	85	79	94	73	44	42	64	50	42
Počet vystáhaných	104	133	157	133	135	145	134	167	197	130	119
Migračné saldo	-16	-51	-72	-54	-41	-72	-90	-125	-133	-80	-77
Celkový prírastok/úbytok	26	-10	2	27	6	-52	-19	-65	-78	-25	-48

Prameň: vlastné spracovanie na základe podkladov z www.statistics.sk

Ďalším pohybom, ktorý ovplyvňuje celkový počet obyvateľov v meste, je mechanický pohyb, ktorý skúma najmä dva javy, imigráciu vyjadrenú cez počet prisťahovaných a emigráciu vyjadrenú cez počet vystáhaných. Výsledkom mechanického pohybu je migračné saldo. Migračné saldo v meste Krompachy počas sledovaného obdobia až na výnimky rokov 1996, 2005, 2010 a 2015, dosiahlo záporné hodnoty, čo znamená, že viac obyvateľov sa z mesta odsťahovalo ako prisťahovalo. Trend odsťahovania obyvateľov vykazoval za obdobie rokov 1996-2021 kolísavý trend. Kým v období rokov 1996-2005 sa každoročne zvyšoval počet vystáhaných, už v roku 2010 sa počet vystáhaných znížil v porovnaní s rokom predchádzajúcim o 15,28%. Avšak v rokoch 2015 a 2016 sa opätovne zvýšil počet obyvateľov, ktorí sa z mesta odsťahovali. Najviac obyvateľov sa z mesta odsťahovalo v roku 2019 (197 obyvateľov), naopak najmenej sa ich odsťahovalo v roku 1996 (104 obyvateľov). Obdobný trend vykazuje aj počet prisťahovaných do mesta. Najviac obyvateľov sa do mesta prisťahovalo v roku 2015 (94 obyvateľov), naopak najmenej sa ich prisťahovalo v rokoch 2018 a 2021 (42 obyvateľov). Môžeme skonštatovať, že migračné saldo v meste negatívne ovplyvňovalo celkový počet obyvateľov v meste.

Súčet prirodzeného a migračného prírastku tvorí celkový prírastok obyvateľov, ktorý v meste Krompachy v sledovanom období poklesol z hodnoty 26 (v roku 1996) na -48 v roku 2021, pričom na tomto poklese sa výraznejšie podieľalo migračné saldo ako prirodzený prírastok.

V hodnotách ukazovateľov prirodzeného, migračného a celkového pohybu sa však neodzrkadľujú obyvatelia, ktorí sa do mesta prisťahujú, ale k trvalému pobytu sa neprihlasujú.

Veková štruktúra obyvateľstva

Významným ukazovateľom hodnotenia obyvateľstva v meste patrí veková štruktúra. Na základe vekovej štruktúry je možné rozdeliť obyvateľov na tri základné vekové skupiny: obyvateľov v predproduktívnom veku (deti od 0-14 rokov veku), obyvatelia v produktívnom veku (muži od 15 do 59 rokov veku a ženy od 15 do 54 rokov veku) a obyvatelia v poproduktívnom veku (muži nad 60 rokov veku a ženy nad 55 rokov veku). Z hľadiska posúdenia vekovej štruktúry je pre rozvoj mesta nutné poznať podiel zastúpenia jednotlivých vekových kategórii na celkovej populácii v meste, nakoľko každá skupina obyvateľov má svoje špecifické potreby a nároky.

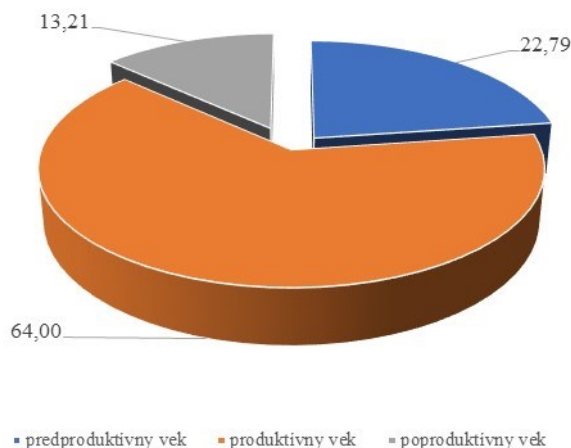
Vývoj počtu obyvateľov v predproduktívnom veku vykazoval kolísavý trend. S výnimkou rokov 2015 až 2018 a roku 2021 sledujeme pokles počtu obyvateľov v predproduktívnom veku. V porovnaní rokov 1996 a 2021 sa počet obyvateľov v predproduktívnom veku znížil o 346 obyvateľov, čo predstavuje 14,87% - ný pokles. Iná situácia nastala u obyvateľov v produktívnom veku. Od roku 2015 sa každoročne počet obyvateľov v tejto vekovej kategórii znižuje. V porovnaní rokov 1996 a 2021 došlo k iba nepatrnému nárastu počtu obyvateľov v tejto kategórii. Každoročný nárast počtu obyvateľov zaznamenáva mesto v kategórii poproduktívneho obyvateľstva. V porovnaní rokov 1996 a 2021 sa počet týchto obyvateľov zvýšil o 486 obyvateľov, čo predstavuje 1,7 – násobný nárast počtu. Z vývoja vekovej štruktúry vyplýva, že v meste narastá počet obyvateľov v poproduktívnom veku a naopak sa znižuje počet obyvateľov v produktívnom veku. Takýto vývoj vekovej štruktúry obyvateľov je aj dôsledkom zhoršených socio – ekonomických podmienok v meste, kedy mladí ľudia resp. ľudia v produktívnom veku odchádzajú za prácou a mnohí sa následne vracajú do mesta až v dôchodkovom veku.

Tabuľka 7 Vývoj vekovej štruktúry obyvateľstva v meste v rokoch 1996-2021

ROK UKAZOVATEĽ	1996	2000	2005	2010	2015	2016	2017	2018	2019	2020	2021
Počet v predproduktívnom veku	2 326	2 000	1 807	1 798	1 850	1 852	1 866	1 866	1 829	1 811	1 980
Počet v produktívnom veku	5 559	5 889	6 370	6 428	6 156	6 059	5 976	5 881	5 801	5 732	5 561
Počet v poproduktívnom veku	662	672	695	723	889	937	986	1 016	1 054	1 115	1 148

Prameň: vlastné spracovanie na základe www.statistics.sk

V roku 2021 najväčší podiel v rámci vekovej štruktúry obyvateľov mesta tvorili obyvatelia v produktívnom veku (64,00%). Predproduktívna zložka obyvateľov (22,79%) prevláda nad poproduktívnou zložkou obyvateľov (13,21%).

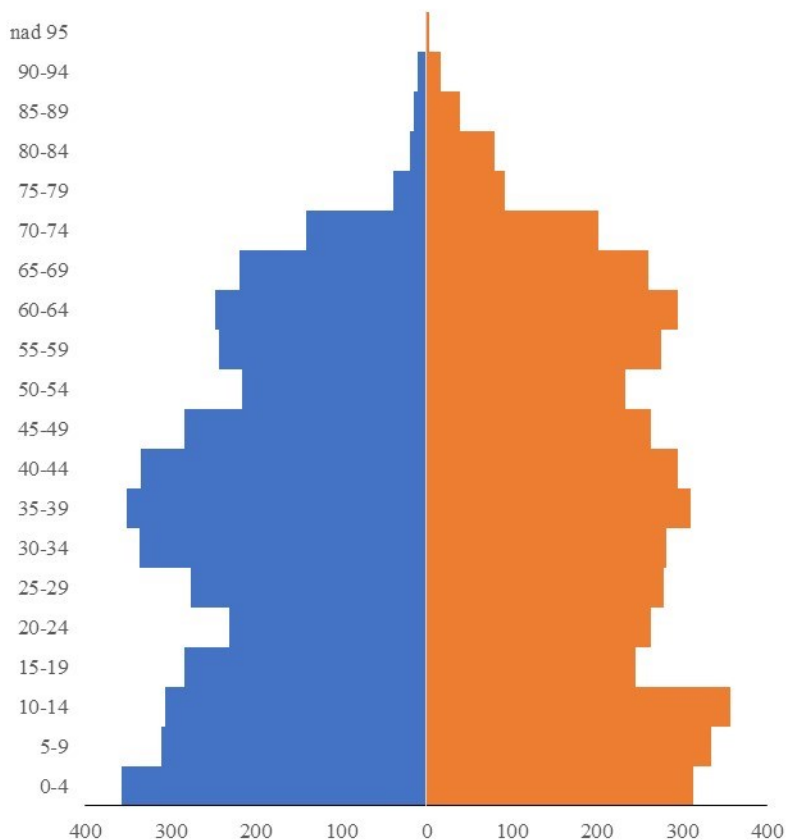


Obrázok 19 Podiel základných vekových skupín v meste Krompachy v roku 2021 (v %)

Prameň: vlastné spracovanie na základe podkladov zo statistics.sk

Matematicky je možné vekovú štruktúru obyvateľstva vyjadriť cez index starnutia, ktorý predstavuje pomer poproduktívnej a predproduktívnej zložky obyvateľov. Index starnutia dosiahol v roku 2021 hodnotu 58, čo znamená, že na 100 obyvateľov predproduktívneho veku pripadá 58 obyvateľov poproduktívneho veku. Na základe hodnoty indexu sa veková štruktúra mesta charakterizuje ako progresívna, nakoľko predproduktívna zložka obyvateľstva prevláda nad poproduktívnou.

Vekovú štruktúru je možno graficky zaznamenať do vekovej pyramídy, v rámci ktorej je možné predpokladať zmeny vo vekovej štruktúre v ďalších rokoch.



Obrázok 20 Veková pyramída obyvateľstva v meste Krompachy v roku 2021

Prameň: vlastné spracovanie na základe podkladov ŠÚ SR

Vzdelanostná štruktúra obyvateľstva

Vzdelanostná štruktúra obyvateľstva delí populáciu podľa výšky dosiahnutého vzdelania. Na základe výšky dosiahnutého vzdelania obyvatelia ovplyvňujú štruktúru výroby, ale aj dynamiku početnosti firiem. Vzdelané obyvateľstvo (na každom stupni) je viac informované, rýchlejšie sa zapája do výrobného procesu, skôr nachádza riešenia aj z krízových situácií, je ochotné meniť zamestnanie. Je rozhodne aktivizujúcim prvkom ekonomického rozvoja nielen mesta, ale aj celého regiónu. Vzdelanostná štruktúra obyvateľov sa sleduje iba v procese sčítania obyvateľov, preto sme do analýzy zahrnuli výsledky z predchádzajúcich sčítaní obyvateľov, domov a bytov, nakoľko výsledky zo sčítania z roku 2021 ešte neboli v čase tvorby dokumentu k dispozícii.

PROGRAM HOSPODÁRSKEHO ROZVOJA A SOCIÁLNEHO ROZVOJA MESTA KROMPACHY
NA OBDOBIE ROKOV 2023-2030

Tabuľka 8 Štruktúra obyvateľov mesta Krompachy podľa stupňa ukončeného vzdelania v roku 2021

NAJVYŠŠÍ SKONČENÝ STUPEŇ ŠKOLSKÉHO VZDELANIA	ABS.	%
bez ukončeného vzdelania	1485	16,99
základné vzdelanie	1949	22,30
stredné odborné (učňovské) vzdelanie (bez maturity)	1444	16,52
úplné stredné vzdelanie (s maturitou)	1672	19,13
vyššie odborné vzdelanie	376	4,3
vysokoškolské vzdelanie	999	11,43
bez školského vzdelania – osoby vo veku 15 rokov a viac	66	0,76
nezistené	748	8,56
Spolu	8 739	100

Prameň: vlastné spracovanie na základe podkladov zo SODB 2021

Na základe sčítania obyvateľov v roku 2021 je možné konštatovať, že v meste prevláda obyvateľstvo s úplným stredným odborným vzdelaním s maturitou (19,13%) a základným vzdelaním (22,30%). V meste žije pomerne vysoký podiel obyvateľov s učňovským vzdelaním bez maturity (16,52%). Vysokoškolsky vzdelaní obyvatelia v meste predstavujú 11,43% - ný podiel. V meste však žije aj 16,99% obyvateľov, ktorí nemajú ani základné vzdelanie.

Národnostná a konfesijná štruktúra obyvateľstva

Z hľadiska národnostnej štruktúry v obci dlhodobo výrazne dominujú obyvatelia slovenskej národnosti, pričom s rastúcim počtom rokov klesal podiel obyvateľov slovenskej národnosti z 91,57% (rok 1991) na 84,24% (rok 2011). Mierne zvýšenie podielu obyvateľov s národnosťou slovenskou bolo zaznamenané v roku 2021. Zastúpenie ostatných národnostných menšín bolo výrazne nižšie. V meste žije aj rómska populácia, ktorej početnosť v období rokov 1991 – 2001 vzrástla, ale už v roku 2011 klesla (v roku 1991 predstavoval podiel rómskej národnosti v meste 6,93% a v roku 2011 1,59%). V roku 2021 sa podiel obyvateľov rómskej národnosti zvýšil na úroveň 2,48%. V roku 2021 sa v meste prihlásilo k rusínskej národnosti (0,11%), k českej národnosti (0,34%) a poľskej národnosti (0,16%). V období rokov 1991 – 2011 výrazne vzrástol podiel obyvateľov nezistenej národnosti (v roku 1991 podiel predstavoval 0,12%, v roku 2011 podiel predstavoval 13,38%). V roku 2021 tento podiel mierne klesol na úroveň 11,41%.

PROGRAM HOSPODÁRSKEHO ROZVOJA A SOCIÁLNEHO ROZVOJA MESTA KROMPACHY
NA OBDOBIE ROKOV 2023-2030

Tabuľka 9 Štruktúra obyvateľov mesta Krompachy podľa národnosti v rokoch 1991-2021 (v %)

NÁRODNOSTNÁ ŠTRUKTÚRA	1991	2001	2011	2021
Slovenská	91,57	89,72	84,24	85,5
Maďarská	0,13	0,07	0,06	-
Rómska	6,93	8,59	1,59	2,48
Rusínska	0,06	0,04	0,13	0,11
Ukrajinská	0,11	0,05	0,05	-
Česká	0,74	0,57	0,33	0,34
Nemecká	0,04	0,05	0,05	-
Poľská	0,19	0,09	0,14	0,16
Ruská	-	0,01	0,01	-
Moravská	0,09	-	0,01	-
Bulharská	-	-	0,01	-
Sliezka	0,02	-	-	-
Iná	-	-	0,07	-
Nezistená	0,12	0,81	13,38	11,41
Spolu	100,0	100,0	100,0	100,0

Prameň: vlastné spracovanie na základe podkladov zo SODB 1991, 2001, 2011, 2021

Náboženská štruktúra vyjadruje rozdelenie obyvateľstva obce podľa vierovyznania. V období rokov 1991 – 2011 v obci dominovali obyvatelia s rímskokatolíckym vierovyznaním, avšak ich podiel zaznamenal v roku 2001 v porovnaní s rokom 1991 nárast o 30,64%, no už v roku 2011 poklesol počet veriacich tejto cirkvi o 15,24%. Pokles je možný sledovať aj v roku 2021 o 7,31%. Na druhej strane sa v meste v roku 2011 objavili aj cirkvi, ktoré v sledovanom období neboli zaznamenané v roku 2001 (Bahájske spoločenstvo, Cirkev Ježiša Krista neskorších dní). Avšak v roku 2021 sa k týmto cirkvám neprihlásili žiadni obyvatelia. V porovnaní rokov 2001 a 2011 došlo k poklesu podielu veriacich gréckokatolíckej cirkvi, pravoslávnej cirkvi, ale aj evanjelickej cirkvi augsburského vyznania. Naopak výraznejšie sa zvýšil podiel veriacich apoštolskej cirkvi. V roku 2021 sa však gréckokatolícka cirkev a evanjelická cirkev augsburského vyznania zaznamenala nepatrný nárast veriacich.

V roku 2001 pozorujeme aj nárast podielu obyvateľov bez vyznania v porovnaní s rokom 1991, no už v roku 2011 opätovne poklesol podiel obyvateľov bez vyznania. V poslednom sčítaní obyvateľstva sa výraznejšie zvýšil počet obyvateľov bez vyznania až na úroveň 26,15%.

**PROGRAM HOSPODÁRSKEHO ROZVOJA A SOCIÁLNEHO ROZVOJA MESTA KROMPACHY
NA OBDOBIE ROKOV 2023-2030**

Tabuľka 10 Štruktúra obyvateľov mesta Krompachy podľa náboženského vierovyznania v rokoch 1991-2021 (v %)

Rímskokatolícka cirkev	55,28	72,22	61,21	53,9
Gréckokatolícka cirkev	1,79	2,40	1,88	2,04
Pravoslávna cirkev	2,25	3,48	2,83	2,35
Evanjelická cirkev augsburského vyznania	1,51	1,69	1,23	1,29
Reformovaná kresťanská cirkev	-	0,09	0,03	0,07
Evanjelická cirkev metodistická	-	0,04	0,10	0,03
Apoštolská cirkev	-	0,11	1,12	0,51
Cirkev československá husitská	0,02	0,02	0,03	0,01
Kresťanské zbory	-	0,09	0,03	0,21
Náboženská spoločnosť Jehovovi svedkovia	-	0,28	0,11	0,09
Bahájske spoločenstvo	-	-	0,01	-
Starokatolícka cirkev	-	0,01	-	0,05
Cirkev bratská	-	0,01	-	-
Židovské náboženské obce	-	0,02	-	-
Cirkev Ježiša Krista Svätých neskorších dní	-	-	0,06	-
Bez vyznania	13,44	14,94	14,14	26,15
Iné	0,23	0,05	0,19	0,93
Nezistené	25,48	4,55	17,03	12,37
Spolu	100,0	100,0	100,0	100,0

Prameň: vlastné spracovanie na základe podkladov zo SODB 1991, 2001, 2011

Kultúrno-spoločenská a športová aktivita obyvateľov obce

V súčasnosti v meste pôsobí niekoľko záujmových združení v rôznych oblastiach (tabuľka 11).

Tabuľka 11 Záujmové združenia pôsobiace v meste Krompachy v roku 2021

ZÁUJMOVÉ ZDRUŽENIA V MESTE KROMPACHY	
Basketbalový klub Kovohuty Krompachy	Klub mažoretiek ASK – združenie priateľov mažoretkového športu
BKM DASTET	Ľudia a perspektíva – občianske združenie
Cirkevný zbor ECAV	Matica Slovenská – miestna organizácia
Dychová hudba – združenie priateľov dychovej hudby	Mestský športový klub Krompachy
FS Krompašan – združenie priateľov ľudových tradícií	Miešaný spevácky zbor Cantica Christiana
DFS Krompašanček	MŠK – stolnotenisový oddiel
FK Pokrok SEZ	Robotnícky spevokol

PROGRAM HOSPODÁRSKEHO ROZVOJA A SOCIÁLNEHO ROZVOJA MESTA KROMPACHY NA OBDOBIE ROKOV 2023-2030

FS Krompašan	Slovenský skauting
Hokejový klub Pokrok Krompachy	Slovenský zväz protifašistických bojovníkov
Jednota dôchodcov Slovenska	Slovenský zväz zdravotne postihnutých
JOHANIDES	Triatlon-Duatlon-Maratón
Klub mažoretiek	Únia žien Slovenska

Prameň: interné materiály mesta, vlastné spracovanie

Okrem vyššie uvedených záujmových združení v meste fungujú aj nasledovné združenia už s viac ako storočnou tradíciou:

Dychová hudba

Vznikla ako prvé hudobné teleso v Krompachoch v roku 1912. Väčšinu členov tvorili robotníci továrne. Dychová hudba účinkovala pri všetkých významných udalostiach v Krompachoch i vo východoslovenskom regióne. Zúčastňovala sa aj rôznych súťaží, prehliadok a festivalov. Účinkovala v Maďarsku, Poľsku a Ukrajine. Od roku 2005 pôsobí ako dychová hudba ako občianske združenie pod názvom: Dychová hudba – združenie priateľov dychovej hudby.

Robotnícky spevokol

Krompašský spevokol vznikol v roku 2012 s podporou krompašských železiarní. V období II. sv. vojny bol spevokol premenovaný na Slovenský spevokol Baník v Krompachoch. V roku 1961 na spevokol dozeral aj známy slovenský a svetový dirigent, rodák z Krompách Ondrej Lenárd, neskôr súbor dirigoval Š. Turek. Od roku 2012 do roku 2014 súbor dirigoval Vladimír Furín.

FK Pokrok SEZ

Začiatky futbalu v Krompachoch sú spojené s rokom 1913, kedy sa začala písať história organizovaného futbalu v meste. K založeniu športového klubu Pokrok prispela aj doba, nakoľko v tomto období bol najväčší rozkvet obce vďaka Pohornadskej železiarskej účastinnej spoločnosti, ktorej predstavitelia sa pričínili o vznik klubu. Ďalej to bolo predstavenstvo obce a drevospracujúce firmy. Futbalový klub Pokrok SEZ Krompachy je od roku 1994 občianskym združením. Prešiel rôznymi obdobiami, ktoré mali vplyv na jeho činnosť a rozvoj. Vo svojej histórii sa v jeho vedení vystriedali celé generácie funkcionárov a množstvo futbalistov. Do dnešných dní si táto hra v Krompachoch vždy našla nových pokračovateľov.

Medzi ďalšie významné združenia možno spomenúť:

Cantica Christiana

Pri rímsko-katolíckom kostole účinkuje miešaný zbor Cantica Christiana. Tento zmiešaný cirkevný rímsko-katolícky zbor vznikol v roku 1990 z iniciatívy riaditeľa základnej umeleckej školy Jana Lőrince. Súbor ma nacvičených viac ako 200, väčšinou štvorhlasných, zborov od slovenských aj zahraničných skladateľov. Okrem účinkovania na bohoslužbách usporadúva vianočné aj mariánske koncerty, s ktorými vystupuje na podujatiach v rámci Slovenska.

Folklórny súbor KROMPAŠAN

Folklórny súbor Krompašan začal svoju históriu písať v roku 1988. Od svojho vzniku FS pôsobil pri Mestskom kultúrnom stredisku v Krompachoch, ktorý mu poskytoval priestor na tanečné skúšky ako i priestory na vystúpenia. V súčasnosti FS pôsobí ako občianske združenie „FS KROMPAŠAN – združenie priateľov ľudových tradícií“ a jeho činnosť zastrešuje Mestský úrad v Krompachoch. FS sa pravidelne zúčastňuje na rôznych kultúrno-spoločenských podujatiach, príležitostných oslavách, jarmokoch. Medzi najvýznamnejšie patrí pravidelná účasť na “Spišských slávnostiach”, ktoré organizuje Spišské osvetové stredisko. FS reprezentoval Dom kultúry a mesto Krompachy v Békešskej Čabe v Maďarsku, ale aj na festivaloch v Nemecku, Poľsku a Taliansku, Belgicku, Českej republike a Turecku. Súbor taktiež spolupracuje s rôznymi cestovnými kanceláriami a organizuje vystúpenia pre rôzne zahraničné zájazdy.

Mažoretky

Na území mesta majú tradíciu aj kluby mažoretiek, ktoré žnú úspechy aj za hranicami Slovenska.

Mažoretkový súbor Cheeky Girls

Mažoretkový súbor Cheeky Girls Krúžok mažoretiek Mestského kultúrneho strediska vznikol v máji 1995. Pravidelne účinkoval na kultúrno-spoločenských podujatiach v meste, ale aj v blízkom okolí. V roku 2001 sa prebojovali na majstrovstvá Európy mažoretkových súboroch v Anglicku. Od roku 2004 mažoretkový súbor pracoval pri Centre voľného času.

OZ Klub mažoretiek ASK - združenie priateľov mažoretkovského športu

Klub vznikol v roku 2010 a v súčasnosti pôsobí pri Mestskom športovom klube (MŠK) Krompachy. Po dlhoročnom úspešnom pôsobení v CVČ PRIMA sa niektoré členky osamostatnili a založili si OZ Klub mažoretiek ASK. Len pár mesiacov od jeho vzniku sa prezentovali na majstrovstvách Slovenska, kde získali titul 1. a 2. vicemajstra Slovenska. V roku 2015 na majstrovstvách Európy v mažoretkovom športe získali prvé miesto. V roku 2016 na Majstrovstvách sveta v mažoretkovom športe v Chorvátskom Poreči dosiahli krompašské mažoretky jedno štvrté a tretie miesto, dve druhé a v kategórii Mini mix kadetky sa stali Majsterkami sveta. V roku 2017 na Majstrovstvách Európy v mažoretkovom športe v talianskom meste Giulianova získali mažoretky titul vicemajster Európy (mini pom pom senior) a titul 2. vicemajster Európy (trio pom pom senior). V roku 2018 triumfovali na svetovom pohári v Chorvátsku, kde získali jednu zlatú, štyri strieborné a dve bronzové medaily. V roku 2019 bodovali na Majstrovstvách Slovenska v Bratislava, Majstrovstvách Európy v Záhrebe ako aj na Medzinárodnej súťaži Grand Prix v Petrohrade, kde získali 3 zlaté, 4 strieborné a jednu bronzovú medailu. Z dôvodu pandémie COVID – 19 sa zúčastnili len jedného podujatia v novembri 2021 na Grand Prix Slovakia 2021, kde z 9 súťažných choreografií získali 3 x 1. miesto, 4 x 2. miesto a 2 x 3. miesto.

Mesto je členom viacerých záujmových združení – ZMOS, ZMOS Spiša, SEZO Spiš, ZPOZ, Oblastná agentúra CR, MAS Sľubica, Slovenská železná cesta, Slovenská asociácia náčelníkov mestských a obecných polícií Slovenska, Združenie hlavných kontrolórov miest a obcí Slovenska, Asociácia správcov registratúry, Asociácia komunálnych ekonómov SR. V roku 2019 sa mesto stalo členom Združenia obcí Cyklo – Hornád, ktoré vzniklo za účelom výstavby cyklotrasy. Členmi združenia sú okrem Krompách aj obec Kolinovce, a mesto Spišské Vlachy. Okrem toho mesto vyvíja aktivity aj v rámci cezhraničnej spolupráce, čoho dôkazom sú aj partnerské mestá – Rýmařov (Česká republika), Ozimek (Poľsko), Gaszowice (Poľsko), Bekescsaba (Maďarsko) a Nadlak (Rumunsko). Krompachy sú zároveň súčasťou tematickej kultúrno-poznávacjej cesty „Gotická cesta“ a súčasťou Európskej železnej cesty, ktorá spája miesta bývalej ťažby železných rúd, výroby a spracovania železa a ďalších kovov.

Na kultúrno – spoločenské podujatia má mesto k dispozícii Dom kultúry. Budova domu kultúry je trojpodlažný objekt, ktorý pozostáva z divadelnej, spoločenskej sály a administratívnych priestorov. Divadelná sála bola realizovaná ako prístavba v roku 1970

k pôvodnému administratívne objektu z roku 1964. V objekte Domu kultúry sa nachádza divadelná sála, spoločenská sála, Mestská knižnica, klub, výstavné miestnosti, kancelárske priestory a maloobchodné prevádzky. Budova kultúrneho domu ako aj jeho jednotlivé súčasti bola zrekonštruovaná.

Prvé záznamy o mestskej knižnici pochádzajú z konca 19. storočia. O činnosti knižnice sú len veľmi sporadické záznamy, no svedčia o tom, že v meste knižnica vždy vyvíjala činnosť. Viedol ju 1 knihovník za pomoci knižničnej rady až do roku 1964, kedy sa Miestna ľudová knižnica presťahovala z administratívnej budovy MsNV do nového Domu kultúry, kde je dodnes. Od roku 1964 má knižnica dve pracovníčky a od roku 1966 tri. V roku 1985 pribudli knižnici nové priestory pre oddelenie pre dospelých. V súčasnosti pracovný úväzok pre knižnicu tvorí 2,5 pracovnej sily. V roku 2014 disponovala knižnica knižnými zväzkami v počte takmer 19 000 kusov. Okrem výpožičnej funkcie knižnica usporadúva rôzne výstavy kníh, besedy so spisovateľmi či spomienkové akcie.

Ku kultúre v meste v neposlednom rade patrí aj vydávanie mesačníka občanov Krompách - Krompašský spravodajca a tiež Mestský rozhlas.

Mesto v spolupráci so Zborom pre občianske záležitosti nezabúda ani na svojich jubilujúcich starších občanov. Každoročne uskutočňuje stretnutia 70 a 75 ročných občanov a návštevy jubilantov, ktorí sa dožijú 80, 85, 90 a viac rokov. Kultúru v meste toho času zastrešuje Oddelenie školstva, kultúry, mládeže a športu.

V meste sa nachádza lyžiarsky areál Plejsy, futbalový štadión, multifunkčné ihriská, športová hala pri SSŠ SEZ, krytá plaváreň, tenisové kurty, STREET WORKOUT ihrisko, stolnotenisová herňa, 4 telocvične, a bowlingová dráha.

V meste existuje Mestský športový klub, ktorý združuje oddiely hokejbalový, stolnotenisový, rekreačnej telesnej výchovy a športu, karate, turistický, cykloturistický, triatlon-duatlon-maratón, a tiež Basketbalový klub KOVOHUTY Krompachy, v ktorom pôsobia 4 družstvá – prípravka, kadetky, kadeti, muži (hrajú II. ligu). Všetky družstvá trénujú kvalifikovaní tréneri (5). Na tréningové priestory slúžia telocvične na základných školách - ZŠ Maurerova ulica a ZŠ Zemanská ul, športová hala SOUE a telocvična Gymnázia.

Okrem toho v meste funguje aj Futbalový klub POKROK SEZ Krompachy, v ktorom pôsobia družstvá – prípravka, starší žiaci (hrajú III. ligu), dorastenci (hrajú IV. ligu) a „A“ mužstvo (hrá III. ligu). Družstvá trénujú kvalifikovaní tréneri (5). Na tréningy a majstrovské zápasy slúži jedno futbalové ihrisko pre všetky družstvá.

Kultúrno – spoločenské podujatia

Mesto Krompachy počas roka organizuje viaceré už pravidelné podujatia, ktoré sú v meste veľmi obľúbené:

- Silvestrovské oslavy – príchod Nového roka
- Spomienkové stretnutie pri príležitosti Oslobodenia Krompách
- Pankuškové fašiangy
- Výročie Krompašskej vzbury
- Deň Rómov
- Stavanie mája
- Oslavy Sviatku práce
- Deň matiek
- Deň víťazstva nad fašizmom
- Festival tanca
- Deň detí
- Absolventský koncert
- Promenádnny koncert ZUŠ
- Medzinárodné majstrovstvá vo varení a jedení halušiek
- Do neba fest
- Majstrovstvá Slovenska v krátkom duatlone
- Dni mesta a Krompašský jarmok
- Úcta k starším
- Mikulášske predstavenie + rozsvietenie vianočnej výzdoby
- Vianočné trhy
- Vianočný koncert ZUŠ
- Literárna súťaž „Zo šuflíka“
- Šprincove Krompachy
- Trh kvetín
- Burza starých kníh

Na uvedených podujatiach spravidla vystupujú so svojím programom nielen deti zo ZŠ a MŠ, resp. rôznych záujmových krúžkov, ale aj umelci z okolia, či pozvaní umelci zo

Slovenska. Niektoré kultúrno – spoločenské podujatia sa odohrávajú najčastejšie priamo v centre mesta, v areáli Plejsy alebo v priestoroch kultúrneho domu.

Športové podujatia

Mesto Krompachy každoročne organizuje športové podujatia, ktoré sú v meste veľmi obľúbené:

Športová olympiáda – zober loptu nie drogy

- Turistický prechod krompaškými vrchmi v spolupráci s MŠK Krompachy
- Beh ulicami mesta Krompách
- Cyklistické preteky do vrchu – v spolupráci s MŠK Krompachy
- Jarmočný stolnotenisový turnaj
- Tenisový turnaj o pohár primátorky mesta
- Slovenský pohár a Majstrovstvá Slovenska v krátkom duatlone

Ďalšie pravidelne organizované športové podujatia:

- Memoriál Juraja Šoltésa – halový futbalový turnaj – organizátor FK Pokrok SEZ Krompachy
- Memoriál Jána Latkaniča – futbalový turnaj žiakov – organizátor FK Pokrok SEZ Krompachy
- Memoriál Ivana Šlackého – prechod Krompachy-Kolinovce-Sľubica-Dúbrava-Spišské Vlchy – organizátor KST MŠK Krompachy

1.3.3. EKONOMICKÁ ŠTRUKTÚRA A EKONOMICKÝ ROZVOJ

Ekonomické, t.j. výrobné činnosti patria medzi základné faktory ovplyvňujúce socioekonomickú úroveň mesta. Ich význam spočíva v tom, že ovplyvňujú nielen ekonomickú, ale i sociálnu úroveň v meste. Sú zdrojom pracovných príležitostí, dávajú zamestnancom mzdu, tvoria verejné príjmy, zhodnocujú podmienky územia, v ktorom sú alokované a iné. Ekonomické činnosti v meste môžeme hodnotiť cez sektorovú štruktúru (zastúpenie činností primárneho, sekundárneho či terciárneho sektora) alebo cez štruktúru podnikov.

Ekonomická základňa mesta

Ekonomickú základňu mesta reprezentujú najmä súkromné podniky. Podnik predstavuje právnickú osobu, ktorá vykonáva sústavnú činnosť s cieľom dosahovať zisk. Patria

PROGRAM HOSPODÁRSKEHO ROZVOJA A SOCIÁLNEHO ROZVOJA MESTA KROMPACHY NA OBDOBIE ROKOV 2023-2030

sem korporácie (podniky vo vlastníctve skupiny subjektov, ako napr. akciové spoločnosti, družstvá, spoločnosti s ručením obmedzeným a pod.) a kvázikorporácie (podniky vo vlastníctve jedného subjektu). Podniky môžu mať podobu právnických osôb (ďalej PO) alebo fyzických osôb – podnikateľov (ďalej FO).

Právnické osoby sú právne jednotky, existenciu ktorých upravuje zákon nezávisle od jednotlivcov alebo inštitúcií, ktoré ich vlastnia alebo sú jej členmi. Neziskové inštitúcie tvoria právnické osoby slúžiace finančným a nefinančným korporáciám, štátnej správe a domácnostiam, ako napr. rozpočtové organizácie, príspevkové organizácie, ktorých tržby z činnosti nepresahujú 50 % vykazovaných nákladov, ďalej občianske združenia, spolky a kluby, politické strany, cirkvi a iné.³

V obchodnom registri SR je evidovaných k augustu 2022 173 podnikateľských subjektov – právnických osôb so sídlom v meste Krompachy, z ktorých iba jedna je v likvidácii. Z tabuľky 11 vyplýva, že počas obdobia rokov 2005-2021 mal počet právnických osôb v meste rastúci trend s výnimkou roku 2020 a 2021. Na náraste celkového počtu právnických osôb sa podieľali právnické osoby ziskové aj neziskové. Najvýraznejší nárast celkového počtu právnických osôb je možné sledovať v meste v roku 2017 v porovnaní s rokom 2016, kedy počet právnických osôb narástol o 31 subjektov čo predstavovalo nárast o 18,9%. V porovnaní rokov 2005 a 2021 nárast počtu subjektov predstavoval takmer dvojnásobok.

Tabuľka 12 Vývoj počtu právnických osôb podľa ziskovosti v rokoch 2005-2021

ROK	2005	2010	2015	2016	2017	2018	2019	2020	2021	INDE X 2021/ 2005
UKAZOVATEĽ										
Právnické osoby ziskové	52	74	120	134	144	150	157	153	150	2,88
Právnické osoby neziskové	50	70	30	30	50	54	57	61	50	1,00
Spolu	102	144	150	164	195	204	214	214	200	1,96

Prameň: vlastné spracovanie na základe podkladov z www.statistics.sk

Fyzické osoby - podnikatelia nezapísaní v obchodnom registri sú osoby podnikajúce na vlastnú zodpovednosť podľa osobitných predpisov. Sú to živnostníci (podnikajúci na základe živnostenského zákona), osoby so slobodným povoláním (osoby podnikajúce na základe iného

³http://px-web.statistics.sk/PXWebSlovak/index_txt.htm

**PROGRAM HOSPODÁRSKEHO ROZVOJA A SOCIÁLNEHO ROZVOJA MESTA KROMPACHY
NA OBDOBIE ROKOV 2023-2030**

ako živnostenského zákona, napr. advokáti, lekári, audítori a iní) a samostatne hospodáriaci roľníci.

Počas obdobia rokov 2005-2021 (tabuľka 12) bol zaznamenaný kolísavý trend. V roku 2010 v porovnaní s rokom 2005 zaznamenávame nárast počtu fyzických osôb o 144 subjektov, čo predstavuje 25,13% - ný nárast, na ktorom sa podieľal aj nárast počtu živnostníkov a j fyzických osôb - podnikateľov v meste. Už v roku 2015 došlo k zmene, kedy v porovnaní s rokom 2010 zaznamenávame pokles počtu fyzických osôb v meste v dôsledku poklesu počtu živnostníkov ale aj fyzických osôb - podnikateľov. V období rokov 2018 – 2020 sledujeme každoročný pokles fyzických osôb v dôsledku poklesu počtu živnostníkov. V porovnaní rokov 2005 a 2021 došlo k poklesu počtu fyzických osôb v meste o 14,48%.

Z analýzy vývoja počtu fyzických a právnických osôb vyplynulo, že počas obdobia rokov 2005-2021 sa zvyšoval počet právnických osôb s výnimkou roku 2021, naopak vývoj v rámci fyzických osôb mal kolísavý trend. Takýto kolísavý vývoj počtu živnostníkov súvisí aj s častými legislatívnymi a ekonomickými zmenami, ktoré sa dotýkajú živnostníkov a majú priamy vplyv na ich početnosť v území.

Tabuľka 13 Vývoj počtu fyzických osôb - podnikateľov v rokoch 2005-2021

ROK	2005	2010	2015	2016	2017	2018	2019	2020	2021	INDE X 2021/ 2005
UKAZOVATEĽ										
Fyzické osoby - podnikatelia	300	370	282	280	298	285	270	253	254	0,85
Živnostníci	273	347	269	269	283	261	251	233	236	0,86
Spolu	573	717	551	549	581	546	521	486	490	0,86

Prameň: vlastné spracovanie na základe podkladov z www.statistics.sk

V živnostenskom registri SR je k augustu 2022 evidovaných 501 fyzických osôb podnikateľov, ktorí majú v meste svoju prevádzku. Z celkového počtu subjektov je 10 subjektov v likvidácii a 1 subjekt má pozastavenú činnosť.

Z hľadiska sektorovej štruktúry je primárny sektor v meste zastúpený firmou Mestské lesy Krompachy, s.r.o. je to firma so 100% majetkovou účasťou mesta Krompachy. Firma spravuje lesné pozemky vo vlastníctve mesta na výmere 1 484,1 ha.

Sekundárny sektor je v meste zastúpený najmä odvetviami výroby medi – Kovohuty, a.s., elektrotechnickým resp. elektroenergetickým priemyslom – HASMA, s.r.o, SEZ Krompachy, a.s. ako aj výroba odliatok a povrchová úprava kovov – Zinkóza, a.s. a Zlieváreň

SEZ Krompachy, a.s.. Okrem toho v meste pôsobí Kingspan Light + Air Production SVK s.r.o. - výroba hliníkových profilov a UMAKOV Group, a.s. – výroba nerezových polotovarov.

- ***SEZ Krompachy a.s.***

SEZ Krompachy a.s. je firma s dlhoročnou tradíciou výroby elektrických prístrojov nízkeho a vysokého napätia. Podnik bol založený v roku 1948. V roku 1992 vznikla akciová spoločnosť s privátnym domácim kapitálom. Hlavné činnosti firmy sú vývoj, výroba, montáž, predaj elektrotechnických výrobkov a systémov, strojárskych výrobkov, nástrojov a foriem. Výrobné činnosti plne zahŕňujú najmodernejšie a najnovšie rozvojové trendy, s cieľom produkovať technicky a kvalitatívne špičkové produkty. V roku 1994 získala firma certifikát kvality ISO 9002, v roku 2002 získala certifikát ISO 9001:2000 a v roku 2004 certifikát ISO 14 001:2004.. Systém riadenia kvality preverila a certifikát udelila firma SGS Yersley (Veľká Británia). Časť svojich výrobkov vyváža spoločnosť do štátov EÚ a do mnohých krajín sveta.

- ***Kovohuty, a.s.***

Kovohuty, a.s. sú podnikom na výrobu medi technickej čistoty s vyše 50 ročnou históriou a pracovnými skúsenosťami v tejto oblasti. Na konci 90-tych rokov minulého storočia, bola v roku 2000 založená nová spoločnosť s novou vlastníckou štruktúrou a novými cieľmi. Spoločnosť Kovohuty, a.s. bola založená r. 2000 za účelom obnovenia výroby medi v Krompachoch. Vstupom strategického investora MONTANWERKE BRIXLEGG AG Rakúsko do spoločnosti v roku 2002 a následne vstupom strategického investora do MONTANWERKE BRIXLEGG AG v roku 2004 boli získané nové finančné zdroje.

Dňa 4. apríla 2012 sa Kovohuty, a.s. spolu s materskou spoločnosťou Montanwerke Brixlegg AG, včlenili do švajčiarskej skupiny UMCOR AG, ktorej dcérska spoločnosť UMCOR Holding GmbH, Viedeň sa stala ich vlastníkom. UMCOR AG je švajčiarska spoločnosť, ktorá sa špecializuje na obchodovanie s neželeznými kovmi a pôsobí po celom svete. Táto akvizícia predstavuje pre UMCOR AG technologickú a strategickú integráciu, ktorá jej umožní pokračovať a rozvíjať prostredníctvom rozvojových programov aktivity v oblasti medi a prinesie synergické efekty medzi rôznymi subjektami v skupine.

Kovohuty, a.s. neustále zdokonaľuje využívané technológie, ich ekologizáciu a dobudovanie v súlade s napĺňaním vízie minimalizovania vplyvu na životné prostredie a maximalizovania výťažnosti vstupnej suroviny. Od roku 2001 je držiteľom certifikátu kvality ISO 9001:2001.

- **Zlievareň SEZ Krompachy a.s**

História zlievarenstva v Krompachoch sa datuje od r. 1848. Novšia etapa výroby odliatkov zo sivej liatiny začala v roku 1949 v novom elektrotechnickom závode MEZ Krompachy. V roku 1965 bola postavená nová zlievareň, ktorá bola jednou z prevádzok š.p. SEZ Krompachy. Súčasná právna forma – Zlievareň SEZ Krompachy akciová spoločnosť, vznikla v roku 1992 v procese privatizácie zo š.p. SEZ Krompachy. Rozsiahla rekonštrukcia a modernizácia jadrovne bola prevedená v roku 1996, taviarne a strojnej formovne s inštaláciou linky DISAMATIC v roku 1997. V ďalších rokoch dochádzalo k modernizácii zlievárne s cieľom vybaviť zlievareň všetkými potrebnými zariadeniami, aby bola konkurencieschopná v porovnaní s inými európskymi zlievárňami.

Za 20 rokov existencie akciovej spoločnosti prešla zlievareň výraznými zmenami a v súčasnosti je významnou zlievárňou, ktorá vyváža na zahraničné európske trhy vyše 85% z celkovej produkcie odliatkov. Ponúkaný sortiment je určený pre automobilový priemysel, chladiarenské zariadenia, elektrotechnický priemysel, hydraulické prevodníky a čerpadlá, výrobky bielej techniky, pece, krby a iné vykurovacie telesá, odvodňovacie kanalizácie a iné.

- **Zinkóza a.s**

Zinkóza, a.s. bola založená už v roku 1998. Zakladateľmi a hlavnými akcionármi sú SEZ a.s. Krompachy, ktorá poskytla pozemok a priestory na výstavbu a Elektrovod Žilina a.s. – spoločnosť, ktorá má v oblasti povrchových úprav žiarovým zinkovaním dlhoročné skúsenosti. Prevádzka žiarovej zinkovne v Krompachoch je modernou ekologickou prevádzkou, ktorá spĺňa všetky zákonné nároky a požiadavky na ochranu životného prostredia. Táto spoločnosť, ako jedna z prvých v Slovenskej republike, obdržala súhlas prevádzky v zmysle zákona č. 245/2003 Z.z. o integrovanej prevencii a kontrole znečisťovania životného prostredia. Projektovaný výkon, kapacita zinkovne je 1000 ton pozinkovaných konštrukcií a výrobkov v dvojsmennej prevádzke za mesiac.

- **Hasma s.r.o**

Firma Hasma, spol. s r.o. Krompachy je slovenskou spoločnosťou, ktorá bola založená v roku 1994 a je etablovaná v odvetví elektroenergetiky ako výrobca káblových rozvodných skríň nízkeho napätia (CDC) v plastovom prevedení. Táto činnosť je jej nosným programom. Okrem toho vyrába, kompletizuje a dodáva technologické vybavenie a istiace prvky vrátane príslušenstva pre CDC skrine. Firma pôsobí v silnom konkurenčnom prostredí domácich

PROGRAM HOSPODÁRSKEHO ROZVOJA A SOCIÁLNEHO ROZVOJA MESTA KROMPACHY
NA OBDOBIE ROKOV 2023-2030

i zahraničných výrobcov v strategickej skupine firiem dodávajúcich na trh navzájom zameniteľné výrobky, t.j. výrobky s rovnakým účelom použitia. Vedenie firmy hlavnú pozornosť venuje spokojnosti širokého okruhu odberateľov s dôrazom na vysokú kvalitu skriň CDC a aj z toho dôvodu má uzavreté zmluvy o kooperácii a dodávkach polotovarov so svetoznámymi firmami z euroregiónu, napr. Nemecko, Poľsko, Česká republika. Hasma s.r.o. je členom Cechu elektrotechnikov Slovenska, Slovenského elektrotechnického zväzu, zúčastňuje sa medzinárodných veľtrhov v oblasti elektrotechniky doma i v zahraničí. Základnou podnikateľskou stratégiou spoločnosti Hasma je inovácia a modifikácia výrobkov v etape rastu ich životnosti. Vlastní jeden vynález a štyri osvedčenia úžitkového vzoru a každoročne prichádza na trh s ponukou troch až štyroch nových, resp. modifikovaných výrobkov. Počas 10 rokov pôsobenia na trhu firma získala dôveru zákazníkov, čo sa prejavuje v súčasnosti cca 65% tržným podielom na domácom trhu v chápaní odvetvovej konkurencie..

Tabuľka 14 Najvýznamnejší zamestnávateľia v meste Krompachy

	POČET ZAMESTNANC OV	TRŽBY 2021 (V €)	ZISK/STRATA 2021 (V €)
SEZ Krompachy a.s.,	250-499	11 883 031	- 3 339 096
Kovohuty, a.s. Krompachy	150-199	25 598 932	3 582 313
ZLIEVÁREŇ SEZ Krompachy, a.s.	100-149	11 709 528	35 576
Kingspan Light + Air Production SVK s.r.o	100-149	19 500 893	807 186
HASMA, s.r.o., Krompachy	50-99	7 633 360	197 303
UMAKOV Group, a.s	50-99	31 680 910	8 158 116
ZINKOZA, a.s. Krompachy	25-49	1 993 295	88 498

Prameň: www.finstat.sk , vlastné spracovanie

Ekonomická aktivita obyvateľstva a miera nezamestnanosti

Podrobné údaje o ekonomickej aktivite obyvateľov obce sú súčasťou výsledkov SODB, avšak výsledky z posledného sčítania zatiaľ nie sú k dispozícii až na úroveň obcí, preto v časti analýzy použijeme údaje z posledných sčítaní.

Počet ekonomicky aktívneho obyvateľstva v meste za obdobie rokov 1991 – 2011 vykazoval kolísavý trend. Kým v roku 2001 došlo k nárastu počtu EAO v porovnaní s rokom 1991 o 11,19%, už v roku 2011 v porovnaní s rokom 20001 došlo k poklesu počtu EAO o 8,95%. Obdobný trend sa prejavil aj v rámci počtu pracujúcich. Aj v dôsledku štrukturálnych zmien nielen na miestnej úrovni, ale aj na národnej úrovni došlo za obdobie rokov 1991 - 2001

PROGRAM HOSPODÁRSKEHO ROZVOJA A SOCIÁLNEHO ROZVOJA MESTA KROMPACHY
NA OBDOBIE ROKOV 2023-2030

k nárastu počtu nezamestnaných v meste, no už v roku 2011 mierne poklesol počet nezamestnaných v meste. V roku 2020 bolo evidovaných v meste 487 obyvateľov, ktorí boli dlhodobo nezamestnaní.

Tabuľka 15 Ekonomická aktivita obyvateľov v meste v rokoch 1991-2011

UKAZOVATEĽ	ROK	JEDNOTKY	1991	2001	2011	INDEX 2011/2001
Ekonomicky aktívne obyvateľstvo		abs.	3 885	4 320	3 933	1,01
Počet pracujúcich		abs.	2 756	2 915	1 547	0,56
Podiel pracujúcich na EAO		%	70,94	67,48	39,33	0,55
Počet nezamestnaných		abs.	178	1 411	958	5,38

Prameň: vlastné spracovanie na základe SODB 2001 a 2011

Aj údaje o EAO podľa odvetvia sa zisťujú iba v rámci SODB, keďže z posledného sčítania ešte nie sú údaje k dispozícii uvádzame výsledky z posledného SODB.

Na základe údajov o ekonomickej aktivite obyvateľstva získaných prostredníctvom SODB 2011 (tabuľka 15) môžeme konštatovať, že obyvatelia mesta sú najväčším podielom zamestnaní v rámci výroby počítačových, elektronických a optických výrobkov (13,60%), vzdelávanie (6,86%), verejná správa (6,08%), maloobchod (5,75%), výroba a spracovanie kovov (4,70%), veľkoobchod (3,89%). Obyvatelia mesta bez ohľadu na odvetvie, v ktorom sú aktívni, výraznou mierou dochádzajú do zamestnania mimo mesta. 100 % dochádzku do zamestnania sme zaznamenali vo viacerých skúmaných odvetviach.

Tabuľka 16 Ekonomicky aktívne osoby podľa odvetvia ekon. činností v roku 2011

UKAZOVATEĽ	SPOLU	PODIEL (V) %	Z TOHO DOCHÁDZA DO ZAMESTNANIA	PODIEL (V %)
ODVETVIE EKONOMICKEJ ČINNOSTI				
Pestovanie plodín a chov zvierat, poľovníctvo a služby s tým súvisiace	118	3,00	67	56,78
Lesníctvo a ťažba dreva	31	0,79	18	58,06
Ťažba uhlia a lignitu	8	0,20	3	37,50
Dobývanie kovových rúd	10	0,25	5	50,00
Iná ťažba a dobývanie	7	0,18	4	57,14
Pomocné činnosti pri ťažbe	1	0,03	1	100,00
Výroba potravín	54	1,37	20	37,04
Výroba nápojov	8	0,20	4	50,00
Výroba textilu	7	0,18	3	42,86
Výroba odevov	31	0,79	13	41,94
Výroba kože a kožených výrobkov	12	0,31	5	41,67

**PROGRAM HOSPODÁRSKEHO ROZVOJA A SOCIÁLNEHO ROZVOJA MESTA KROMPACHY
NA OBDOBIE ROKOV 2023-2030**

Spracovanie dreva a výroba výrobkov z dreva a korku okrem nábytku; výroba predmetov zo slamy a prúteného materiálu	30	0,76	14	46,67
Výroba papiera a papierových výrobkov	10	0,25	3	30,00
Tlač a reprodukcia záznamových médií	5	0,13	2	40,00
Výroba koksu a rafinovaných ropných produktov	3	0,08	1	33,33
Výroba chemikálií a chemických produktov	18	0,46	6	33,33
Výroba základných farmaceutických výrobkov a farmaceutických prípravkov	1	0,03	0	0,00
Výroba výrobkov z gumy a plastu	30	0,76	16	53,33
Výroba ostatných nekovových minerálnych výrobkov	27	0,69	15	55,56
Výroba a spracovanie kovov	185	4,70	160	86,49
Výroba kovových konštrukcií okrem strojov a zariadení	65	1,65	39	60,00
Výroba počítačových, elektronických a optických výrobkov	535	13,60	416	77,76
Výroba elektrických zariadení	60	1,53	50	83,33
Výroba strojov a zariadení i. n.	126	3,20	101	80,16
Výroba motorových vozidiel, návesov a prívesov	69	1,75	42	60,87
Výroba ostatných dopravných prostriedkov	6	0,15	2	33,33
Výroba nábytku	13	0,33	6	46,15
Iná výroba	9	0,23	3	33,33
Oprava a inštalácia strojov a prístrojov	23	0,58	17	73,91
Dodávka elektriny, plynu, pary a studeného vzduchu	34	0,86	27	79,41
Zber, úprava a dodávka vody	18	0,46	13	72,22
Čistenie a odvod odpadových vôd	2	0,05	1	50,00
Zber, spracúvanie a likvidácia odpadov; recyklácia materiálov	22	0,56	15	68,18
Ozdravovacie činnosti a ostatné činnosti nakladania s odpadom	1	0,03	0	0,00
Výstavba budov	72	1,83	37	51,39
Inžinierske stavby	31	0,79	24	77,42
Špecializované stavebné práce	99	2,52	65	65,66
Veľkoobchod a maloobchod a oprava motorových vozidiel a motocyklov	32	0,81	21	65,63
Veľkoobchod, okrem motorových vozidiel a motocyklov	153	3,89	107	69,93
Maloobchod okrem motorových vozidiel a motocyklov	226	5,75	166	73,45
Pozemná doprava a doprava potrubím	76	1,93	52	68,42
Vodná doprava	1	0,03	0	0,00
Letecká doprava	2	0,05	1	50,00
Skladové a pomocné činnosti v doprave	33	0,84	27	81,82
Poštové služby a služby kuriérov	19	0,48	14	73,68
Ubytovanie	34	0,86	25	73,53
Činnosti reštaurácií a pohostinstiev	67	1,70	44	65,67
Nakladateľské činnosti	3	0,08	2	66,67
Výroba filmov, videozáznamov a televíznych programov, príprava a zverejňovanie zvukových nahrávok	3	0,08	2	66,67
Činnosti pre rozhlasové a televízne vysielanie	2	0,05	1	50,00
Telekomunikácie	9	0,23	8	88,89
Počítačové programovanie, poradenstvo a súvisiace služby	18	0,46	14	77,78
Informačné služby	2	0,05	2	100,00
Finančné služby, okrem poistenia a dôchodkového zabezpečenia	31	0,79	23	74,19

**PROGRAM HOSPODÁRSKEHO ROZVOJA A SOCIÁLNEHO ROZVOJA MESTA KROMPACHY
NA OBDOBIE ROKOV 2023-2030**

Poistenie, zaistenie a dôchodkové zabezpečenie okrem povinného sociálneho poistenia	10	0,25	10	100,00
Pomocné činnosti finančných služieb a poistenia	3	0,08	1	33,33
Činnosti v oblasti nehnuteľností	25	0,64	20	80,00
Právne a účtovnícke činnosti	24	0,61	12	50,00
Vedenie firiem; poradenstvo v oblasti riadenia	14	0,36	10	71,43
Architektonické a inžinierske činnosti; technické testovanie a analýzy	22	0,56	17	77,27
Vedecký výskum a vývoj	6	0,15	3	50,00
Reklama a prieskum trhu	2	0,05	2	100,00
Ostatné odborné, vedecké a technické činnosti	10	0,25	7	70,00
Veterinárne činnosti	3	0,08	1	33,33
Prenájom a lízing	4	0,10	4	100,00
Sprostredkovanie práce	32	0,81	22	68,75
Činnosti cestovných agentúr, rezervačné služby cestovných kancelárií a súvisiace činnosti	4	0,10	3	75,00
Bezpečnostné a pátracie služby	19	0,48	12	63,16
Činnosti súvisiace s údržbou zariadení a krajinou úpravou	7	0,18	3	42,86
Administratívne, pomocné kancelárske a iné obchodné pomocné činnosti	9	0,23	6	66,67
Verejná správa a obrana; povinné sociálne zabezpečenie	239	6,08	189	79,08
Vzdelávanie	270	6,86	216	80,00
Zdravotníctvo	191	4,86	164	85,86
Starostlivosť v pobytových zariadeniach (rezidenčná starostlivosť)	18	0,46	13	72,22
Sociálna práca bez ubytovania	27	0,69	19	70,37
Tvorivé, umelecké a zábavné činnosti	8	0,20	6	75,00
Činnosti knižníc, archívov, múzeí a ostatných kultúrnych zariadení	2	0,05	1	50,00
Činnosti herní a stávkových kancelárií	8	0,20	7	87,50
Športové, zábavné a rekreačné činnosti	15	0,38	14	93,33
Činnosti členských organizácií	11	0,28	7	63,64
Oprava počítačov, osobných potrieb a potrieb pre domácnosti	2	0,05	1	50,00
Ostatné osobné služby	13	0,33	10	76,92
Nediferencované činnosti v domácnostiach produkujúce tovary a služby na vlastné použitie	1	0,03	1	100,00
Zamestnávateľ v zahraničí	2	0,05	2	100,00
Nezistené	440	11,19	259	58,86
Spolu	3 933	100,00	2 769	70,40

Prameň: SODB 2011, vlastné spracovanie

1.3.4. EKONOMIKA MIESTNEJ SAMOSPRÁVY

Podmienky pre vplyv miestnej samosprávy na rozvoj mesta určujú tri zásadné faktory:

1. disponibilné finančné prostriedky, ktoré má v príjmovej časti rozpočtu,
2. majetok mesta, ktorý má vo vlastníctve,
3. kvalita samosprávneho manažmentu, ktorý rozhoduje o využití majetku a o finančných prostriedkoch.

Zo zákona o obecnom zriadení a z kompetenčného zákona vyplývajú obciam a mestám mnohé kompetencie, na realizáciu ktorých je potrebný rovnako majetok ako aj finančné prostriedky. Problémom je, že rozhodujúca časť činností, ktoré zabezpečuje mesto pre obyvateľov či podnikateľov, má charakter verejných úžitkov (miestne komunikácie, osvetlenie, kultúrne a športové aktivity, sociálna starostlivosť a i.), ktoré nie sú oceňované.

Mesto teda nezískava späť do rozpočtu financie za náklady, ktoré sú spojené s výkonom jej kompetencií v plnom rozsahu, ale len z malej časti.

Finančné hospodárenie miestnej samosprávy

Finančné hospodárenie samosprávy charakterizuje rozpočet mesta, konkrétne jeho príjmová a výdavková časť a narábanie s disponibilnými finančnými prostriedkami. Okrem stálych príjmov, ktoré zabezpečujú mestu dane a to tak miestne ako i podielové, sa na vlastných príjmoch podieľajú aj príjmy nedaňové – predovšetkým príjmy z využívania majetku.

Fiškálna decentralizácia uplatňovaná od 1.1.2005 priniesla obciam a mestám zásadné zmeny týkajúce sa ich financovania. Ďalšou výraznou zmenou je aj zásada tvorby viacročných rozpočtov (3 roky) a s tým súvisiaca aj povinná štruktúra rozpočtu vo forme jednotlivých programov, ktoré by mali byť úzko previazané práve s PHRaSR obce.

Bežný rozpočet

Bežný rozpočet sa zostavuje ako bilancia bežných príjmov a bežných výdavkov vzťahujúcich sa k rozpočtovému roku. Bežný rozpočet slúži obci na zabezpečovanie bežného (každodenného) chodu mesta. Ide o príjmy a výdavky, ktoré sa pravidelne opakujú (napr. príjmy z podielových a miestnych daní, mzdy a odvody zamestnancov, nákup krátkodobého vybavenia, náklady spojené s bežnou údržbou a pod.). Bežný rozpočet má mesto povinnosť plánovať ako vyrovnaný (príjmy = výdavky). alebo ako prebytkový (príjmy prevyšujú výdavky).

Príjmy bežného rozpočtu

Z tabuľky 16 vyplýva, že v období rokov 2015 až 2021 mesto vykazovalo rastúci trend bežných príjmov. Na zvyšovaní bežných príjmov sa najviac podieľali daňové príjmy a granty a transfery. Výnimkou bol rok 2020 kedy daňové príjmy v porovnaní s rokom predchádzajúcim

poklesli o 1,36%. V rámci bežných príjmov sú analyzované iba bežné príjmy mesta bez bežných príjmov RO.

Skupina daňových príjmov v sledovanom období s výnimkou roku 2020 každoročne narastala. V porovnaní rokov 2015 a 2021 sa daňové príjmy zvýšili o 1 122 tis. €, čo predstavuje takmer 40% nárast týchto príjmov. Výnos z dane z príjmov poukázaný územnej samospráve sa až do roku 2019 každoročne zvyšoval. Pandémia Covid-19 a s tým spojená ekonomická kríza spôsobili, že v rokoch 2020 a 2021 poklesli tieto príjmy. Avšak v porovnaní rokov 2015 a 2021 sa tieto príjmy zvýšili o 40%. Mesto v rámci miestnych daní vyrubuje pre svojich obyvateľov okrem dane z nehnuteľnosti aj daň za psa, daň za užívanie verejného priestranstva, daň za predajné automaty, daň za nevýherné hracie automaty a daň za ubytovanie. Pri dani z nehnuteľnosti sa celkový objem získaných finančných prostriedkov menil iba nepatrne, ale v porovnaní rokov 2015 a 2021 sa objem týchto príjmov zvýšil o viac ako 20%. Obdobný nárast sledujeme v roku 2021 v porovnaní s rokom 2015 aj v rámci príjmov z miestnych daní. Takmer 50% nárast príjmov v roku 2021 v porovnaní s rokom 2015 sledujeme pri poplatku za TKO a DSO, napriek tomu, že každoročne sú v rámci tejto položky evidovaní neplatiči, resp. zvyšuje sa počet obyvateľov, ktorí žiadajú o zníženie platby resp. odpustenie poplatku z dôvodu nepobývania na trvalej adrese celoročne.

Nedaňové príjmy mesta vykazovali počas obdobia rokov 2015-2021 kolísavý trend. Najvyššie nedaňové príjmy evidovalo mesto v roku 2018. Skupina nedaňových príjmov v roku 2021 v porovnaní s rokom 2015 sa zvýšila o 14%. V rámci nedaňových príjmov najväčší objem finančných prostriedkov tvorili príjmy z podnikania a využívania majetku. V rámci podnikania získava mesto finančné prostriedky formou dividend a príjmov zo zisku. Mesto má mesto vo svojom vlastníctve 67 mestských bytov, z 57 mestských nájomných bytových jednotiek získava nájomné, okrem toho získava nájomné z pozemkov, nebytových priestorov, nemocnice, domu kultúry, lesov a ostatných nájomných bytov. V porovnaní rokov 2021 a 2015 sa tieto príjmy zvýšili o 25%. Vývoj príjmov v rámci administratívnych poplatkov mal kolísavý trend a príjmy boli tvorené predovšetkým príjmami zo správnych poplatkov za osvedčenie podpisov a listín, vydávanie povolení v stavebnom konaní, vydávanie potvrdení a licencií na hracie automaty a pod. Okrem toho obec v rámci týchto príjmov získavala finančné prostriedky z pokút a penálov predovšetkým za školskú dochádzku, porušenie predpisov, pokuty zaplatené v blokovom konaní a pod. Súčasťou týchto príjmov sú aj poplatky a platby z nepriemyselného a náhodného predaja (napr. členské za knižnicu, za opatrovateľskú službu, obradné siene a pod.), ale tiež aj poplatky za znečisťovanie ovzdušia a úroky z vkladov. V roku 2021 v porovnaní s rokom 2015

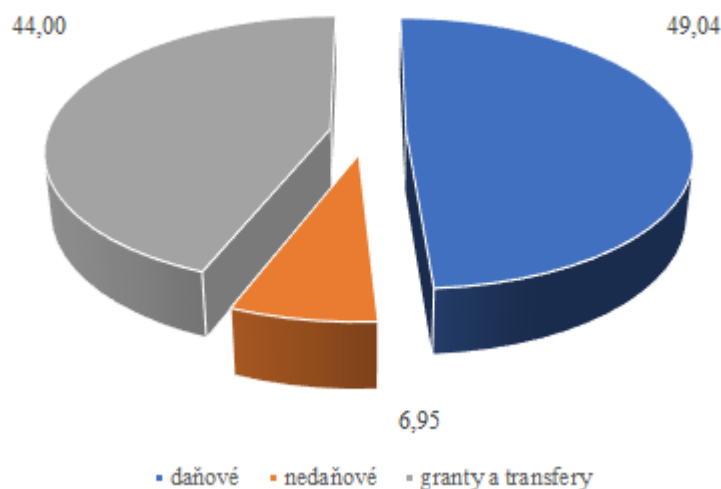
**PROGRAM HOSPODÁRSKEHO ROZVOJA A SOCIÁLNEHO ROZVOJA MESTA KROMPACHY
NA OBDOBIE ROKOV 2023-2030**

stúpili tieto príjmy o 84%. Príjmy z výťažkov lotérii, ako aj prevádzky verejného WC, resp. od stánkov sú súčasťou ostatných nedaňových príjmov. Najnižšie boli v roku 2020 čo bolo dôsledkom pandémie Covid-19, kedy bolo značné obmedzenie pohybu obyvateľov, čo malo za následok napr. aj zníženie predaja na mestskej tržnici. Granty a transfery boli účelovo viazané a predstavovali predovšetkým príjmy na prenesený výkon štátnej správy, ale v rámci ostatných transferov a grantov sa vyskytujú aj príjmy od sponzorov resp. VÚC.

KLASIFIKÁCIA PRÍJMOV	2015	2016	2017	2018	2019	2020	2021	INDEX 2021/2015
100 Daňové príjmy spolu	2 821	3 276	3 411	3 620	3 972	3 918	3 943	1,40
z toho výnos dane z príjmov poukázaný územnej samospráve	2 377	2 770	2 949	3 171	3 487	3 369	3 351	1,41
dane z nehnuteľností	244	277	257	255	261	282	302	1,24
špecifické dane	17	14	20	11	15	19	22	1,29
odvoz TKO	181	215	184	182	209	248	267	1,48
200 Nedaňové príjmy spolu	490	516	481	580	547	532	559	1,14
z toho z využívania majetku	296	327	330	403	371	370	369	1,25
administratívne poplatky	116	228	163	216	219	205	214	1,84
iné nedaňové príjmy	77	59	56	68	66	49	74	0,96
300 Granty a transfery	2 096	2 026	2 114	2 257	2 686	3 259	3 538	1,69
Z toho dotácie na prenesený výkon	2 051	1 994	2 078	2 221	2 630	3 145	3 536,5	1,72
ostatné transfery	45	32	36	36	56	114	1,5	0,03
Bežné príjmy spolu	5 407	5 818	6 006	6 457	7 205	7 709	8 040	1,49
Daňová sila obce (v €)	317,14	370,25	386,38	413,10	457,39	452,53	453,79	1,43
Ekonomická sila obce (v €)	607,87	657,55	680,34	822,21	829,69	890,39	925,31	1,52

*Tabuľka 17 Príjmy bežného rozpočtu mesta Krompachy za obdobie rokov 2015 – 2021 (v tis.€)
Prameň: záverečné účty, vlastné spracovanie*

Z obrázku 21 vyplýva, že najväčší podiel na celkových bežných príjmoch mesta predstavujú príjmy vo forme daňových príjmov (49,04%). Nedaňové príjmy, ktoré predstavujú predovšetkým príjmy z využívania majetku predstavujú 6,95 % a granty a transfery tvoria 44,0 % - ný podiel.



Obrázok 21 **Štruktúra bežných príjmov mesta v roku 2021 (v%)**

Prameň: záverečné účty, vlastné spracovanie

Výdavky bežného rozpočtu

Počas obdobia rokov 2015 - 2021 bežné výdavky mesta majú rastúci trend. V rámci programu „*Plánovanie, manažment a kontrola*“ sa rozpočtujú výdavky predovšetkým spojené so mzdovými nárokmi samosprávnych orgánov mesta (primátorka, poslanci, členovia komisií). Okrem toho v rámci tejto skupiny výdavkov sú zahrnuté aj výdavky spojené s platbami za členstvo v samosprávnych organizáciách a združeniach. V porovnaní rokov 2015 a 2021 došlo v tejto položke k takmer trojnásobnému nárastu bežných výdavkov.

V rámci programu „*Propagácia a marketing*“ mesto vynakladá finančné prostriedky na prezentačné a propagačné aktivity mesta ako aj výdavky spojené s vydávaním mestského mesačníka a údržbou webovej stránky mesta. V rámci tejto kategórie výdavkov sa počas sledovaného obdobia bežné výdavky každoročne zvyšovali s výnimkou roku 2020. V porovnaní rokov 2015 a 2021 sa bežné výdavky v tejto kategórii zvýšili o 80%.

V rámci programu „*Interné služby*“ mesto vynakladá finančné prostriedky súvisiace s výdavkami na zabezpečenie interných služieb (právne služby, interné informačné služby, správa a údržba majetku mesta a pod.). Bežné výdavky v rámci tohto programu s výnimkou roku 2016 narastali a v období rokov 2019-2021 dosahovali každoročne rovnakú hodnotu. Napriek tomu v porovnaní rokov 2015 a 2021 došlo k poklesu týchto výdavkov o 5%.

Výdavky spojené s jednotlivými službami pre občanom sú súčasťou programu „*Služby občanom*“. V rámci tohto programu sa rozpočtujú výdavky spojené s registrom obyvateľstva,

PROGRAM HOSPODÁRSKEHO ROZVOJA A SOCIÁLNEHO ROZVOJA MESTA KROMPACHY NA OBDOBIE ROKOV 2023-2030

službami spoločného stavebného obecného úradu, organizáciou občianskych obradov (ZPOZ), dodávkou vody a pod. V rámci týchto služieb došlo v roku 2021 v porovnaní s rokom 2015 k nárastu o viac ako 40%.

Výdavky programu „*Bezpečnosť, právo a poriadok*“ počas analyzovaných rokov každoročne narastali s výnimkou rokov 2016 a 2021. Napriek tomu v porovnaní rokov 2015 a 2021 narástli bežné výdavky v tejto kategórii o 70%. Mesto v rámci tohto programu vynakladá finančné prostriedky na mestskú políciu, kamerový systém, civilnú ochranu, na ochranu pred požiarmi. Okrem toho súčasťou sú aj výdavky na prevádzku verejného osvetlenia.

Program „*Odpadové hospodárstvo*“ zahŕňa výdavky spojené so zvozom a následnou likvidáciou odpadu v meste, ako aj výdavky spojené s odvádzaním odpadových vôd. Aj v tejto kategórii výdavkov došlo v roku 2021 v porovnaní s rokom 2015 k zvýšeniu o viac ako 50%.

Výdavky v rámci programu „*Komunikácie*“ sú používané na celoročnú údržbu miestnych komunikácií. V roku 2021 v porovnaní s rokom 2015 došlo k zvýšeniu bežných výdavkov v rámci tejto kategórie o 10%.

Aj keď niektoré ZŠ a MŠ sa stali rozpočtovými organizáciami mesta s právnou subjektivitou, napriek tomu mesto zo svojho rozpočtu vynakladá finančné prostriedky zamerané na aktivity k zabezpečeniu výchovy a vzdelávania v rámci školskej a predškolskej výchovy v rámci programu „*Vzdelávanie*“. Okrem toho súčasťou programu sú aj personálne a vecné výdavky na zabezpečenie prevádzky spoločného školského úradu. V porovnaní rokov 2015 a 2021 sa výdavky v rámci tohto programu zvýšili o 70%.

Mesto v rámci svojho rozpočtu podporuje aj kultúru a šport v rámci samostatných programov „*Kultúra*“ a „*Šport*“. V rámci kultúry vynakladá mesto finančné prostriedky na organizáciu kultúrnych podujatí v meste počas roka a na prevádzku mestskej knižnice a kultúrneho domu. Výdavky v roku 2021 v porovnaní s rokom 2015 vzrástli o 40%. V rámci športových aktivít mesto zo svojho rozpočtu podporuje športové podujatia, vynakladá finančné prostriedky na prevádzku krytej plavárne a zimného štadióna – multifunkčné zariadenie a na činnosti športových klubov v meste. V porovnaní s kultúrou v rámci tejto položky došlo v roku 2021 v porovnaní s rokom 2015 k poklesu výdavkov o 8%.

Výdavky spojené údržbou verejnej zelene, detských ihrísk, drobnej architektúry v meste (lavičky, smetné koše), cintorínov a monitoring na skládke Halňa sú súčasťou programu „*Prostredie pre život*“. V tejto kategórii výdavkov došlo k nárastu v roku 2021 v porovnaní s rokom 2015 o 20%.

**PROGRAM HOSPODÁRSKEHO ROZVOJA A SOCIÁLNEHO ROZVOJA MESTA KROMPACHY
NA OBDOBIE ROKOV 2023-2030**

V rámci programu „*Sociálna starostlivosť*“ mesto vynakladá finančné prostriedky na zabezpečenie opatrovateľskej služby, ako aj na denné centrum pre seniorov. Okrem toho mesto prispieva aj na stravovanie dôchodcov a na práčovňu v Dome s opatrovateľskou službou. Pre občanov, ktorí sú sociálne znevýhodnení v rámci tohto programu mesto eviduje aj jednorazové dávky v sociálnej a hmotnej núdzi. Mesto zabezpečuje terénnu sociálnu prácu a tiež aj služby mestského útulku pre bezdomovcov. Súčasťou programu sú aj výdavky na prevádzku komunitného centra Hornádska. A tiež aj na sociálnoprávnu ochranu detí a kuratelu. Výdavky v rámci tohto programu v roku 2021 v porovnaní s rokom 2015 vzrástli o 60%.

Výdavky spojené hlavne s nájomnými bytmi - splácaním úrokov z úverov pri financovaní formou úveru a údržba bytových domov sú súčasťou programu „*Bývanie*“. Keďže mesto počas obdobia rokov 2009 – 2014 postavilo nové bytové jednotky vzrástli aj výdavky v rámci tohto programu v roku 2014 v porovnaní s rokom 2009 viac ako 20- násobne. Avšak v porovnaní rokov 2015 a 2021 poklesli bežné výdavky v tejto kategórii o 40%.

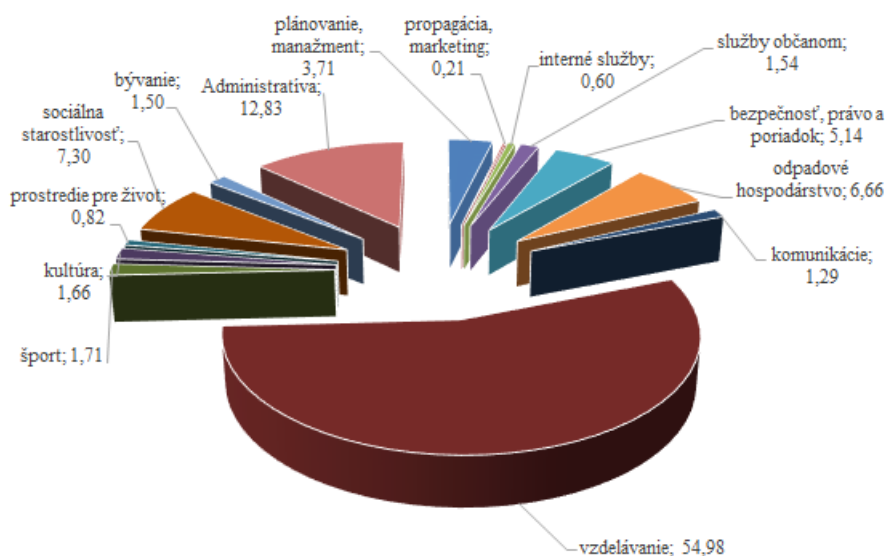
V rámci programu „*Administratíva*“ sa rozpočtujú najmä mzdy, platy, služobné príjmy a ostatné osobné vyrovnania. Ďalej sú tu zahrnuté výdavky na činnosť MsÚ, splátky úveru (okrem ŠFRB) a úrokov z úveru, bankové poplatky, daň z úrokov a daň z predaja majetku. V roku 2021 v porovnaní s rokom 2015 vzrástli bežné výdavky v tejto kategórii o 20%.

*Tabuľka 18 Výdavky bežného rozpočtu mesta Krompachy za obdobie rokov 2015-2021
(v tis. €)*

JEDNOTLIVÉ PROGRAMY	2015	2016	2017	2018	2019	2020	2021	INDEX 2021/2015
plánovanie, manažment a kontrola	106	72	97	106	103	99	287	2,7
propagácia, marketing	9	18	19	22	28	11	16	1,8
interné služby	48	35	39	42	46	46	46	0,96
služby občanom	83	81	76	77	89	104	119	1,4
bezpečnosť, právo a poriadok	234	233	249	346	398	458	397	1,7
odpadové hospodárstvo	348	328	383	396	415	455	515	1,5
komunikácie	89	93	98	124	153	87	100	1,1
vzdelávanie	2471	2737	2779	3087	3511	3876	4248	1,7
šport	92	123	107	130	157	139	132	1,4
kultúra	140	139	151	198	179	117	128	0,9
prostredie pre život	54	78	78	77	66	83	63	1,2
sociálna starostlivosť	345	338	385	433	561	548	564	1,6
bývanie	208	148	116	123	114	115	116	0,6
administratíva	835	827	829	1021	958	1013	991	1,2
Bežné výdavky spolu	5062	5250	5406	6182	6778	7151	7727	1,5

Prameň: záverečné účty, vlastné spracovanie

Najväčší podiel výdavkov v rámci bežného rozpočtu mesta tvoria výdavky spojené so vzdelávaním (54,98%) a s administratívou (12,83%). Takmer 8% vynakladá mesto na sociálnu starostlivosť a takmer 7% na odpadové hospodárstvo. Viac ako 5% vynakladá mesto finančné prostriedky na oblasť bezpečnosti v meste. Výdavky spojené s manažmentom predstavujú 3,71%. Na ostatné oblasti vynakladá mesto v priemere do 2% z bežných výdavkov.



Obrázok 22 Štruktúra bežných výdavkov mesta v roku 2021 (v %)

Prameň: záverečné účty, vlastné spracovanie

Kapitálový rozpočet

Kapitálový rozpočet sa týka tvorby dlhodobých aktív, čo znamená, že slúži na tvorbu a zhodnocovanie majetku, má investičný charakter. Kapitálový rozpočet môže byť plánovaný ako prebytkový (príjmy preyšujú výdavky), ako vyrovnaný (príjmy = výdavky), ale môže byť aj schodkový (príjmy sú nižšie ako výdavky), ale len za podmienok stanovených zákonom č. 583/2004 Z. z. o rozpočtových pravidlách územnej samosprávy v znení neskorších noviel.

Tabuľka 19 Kapitálový rozpočet mesta Krompachy za obdobie rokov 2015 - 2021
(v tis. €)

KAPITÁLOVÝ ROZPOČET	2015	2016	2017	2018	2019	2020	2021
Kapitálové príjmy spolu	3 690	602	312	109	472	496	1 291
Kapitálové výdavky spolu	3 883	736	505	510	414	1 123	1 407

Prameň: záverečné účty, vlastné spracovanie

**PROGRAM HOSPODÁRSKEHO ROZVOJA A SOCIÁLNEHO ROZVOJA MESTA KROMPACHY
NA OBDOBIE ROKOV 2023-2030**

Z tabuľky 18 vyplýva, že počas celého obdobia rokov 2015-2021 mesto realizovalo investičné aktivity. Kapitálové príjmy získavalo mesto vo forme kapitálových transferov, ale aj príjmov z predaja majetku.

Každoročne vynakladalo mesto finančné prostriedky predovšetkým na rekonštrukciu a modernizáciu svojho majetku a v menšej miere aj na výstavbu nových objektov. V roku 2015 mesto použilo finančné prostriedky aj na rekonštrukciu a modernizáciu ZŠ na Zemanskej ulici, či na modernizáciu ambulantomnej infraštruktúry. V roku 2021 boli použité kapitálové výdavky na projekty ako napr. zabudovanie prvkov zelenej infraštruktúry v meste Krompachy, rekonštrukcia a prestavba rodinného domu na pavilón základnej školy na ul. SNP, vodovod - Cintorínska ul., Maurerova ul., či rekonštrukcia a prístavba budovy MŠ na ul. SNP.

Tabuľka 20 Rekapitulácia rozpočtového hospodárenia mesta Krompachy za obdobie rokov 2015-2021 (v tis. €)

ROZPOČTY	2015	2016	2017	2018	2019	2020	2021	INDEX 2021/2015
Bežné príjmy spolu	5 407	5 818	6 006	6 457	7 205	7 709	8 040	1,49
Bežné výdavky spolu	5 062	5 250	5 406	6 182	6 778	7 151	7 727	1,53
Kapitálové príjmy spolu	3 690	602	312	109	472	496	1 291	0,35
Kapitálové výdavky spolu	3 883	736	505	510	414	1 123	1 407	0,36
Finančné operácie príjmové	651	560	371	491	333	454	579	0,89
Finančné operácie výdavkové	583	684	341	243	301	374	313	0,54

Prameň: záverečné účty, vlastné spracovanie

Súčasťou rozpočtu sú aj finančné operácie, ktorými sa vykonávajú prevody prostriedkov peňažných fondov mesta a realizujú sa návratné zdroje financovania a ich splácanie. Za finančné operácie sa považujú aj poskytnuté pôžičky a návratné finančné výpomoci z rozpočtu mesta a ich splátky, vystavené a prijaté zmenky, predaj a obstaranie majetkových účastí. Finančné operácie nie sú súčasťou príjmov a výdavkov rozpočtu mesta.

Disponibilný mestský majetok a jeho využitie

Majetok mesta je dôležitým nástrojom rozvoja mesta. Mesto Krompachy so svojim majetkom podniká vo forme obchodných spoločností a mestských príspevkových organizácií (tabuľka 20).

**PROGRAM HOSPODÁRSKEHO ROZVOJA A SOCIÁLNEHO ROZVOJA MESTA KROMPACHY
NA OBDOBIE ROKOV 2023-2030**

Tabuľka 21 Obchodné spoločnosti s účasťou mesta a mestské príspevkové organizácie

Obchodné spoločnosti s účasťou mesta a mestské príspevkové organizácie			
Názov spoločnosti	Základné imanie v €	Podiel mesta	Predmet činnosti
Bytové hospodárstvo mesta Krompachy, spol. s r.o.	6 638,78	100,00%	Správa bytov
Mestské lesy Krompachy s.r.o.	6 639,00	100,00%	
TERMOKOMPLEX spol. s r.o., Krompachy	12 118,00	34,25%	Výroba tepla, správa nebytových priestorov
EKOVER, spol. s r.o. , Spišské Vlachy	166 976,00	30,52%	Prenájom nehnuteľnosti, separovaný zber
PO WOPAX, s.r.o. Krompachy	6 639,00	46,00%	Služby v oblasti požiarnej ochrany
KROM-SAT, s.r.o., Krompachy	6 638,77	35,00%	Káblová televízia, vysokorýchlostný internet
		Hodnota CP v EUR	
SKI Plejsy a.s., (1 687 akcií á 260,00 €)	7 997 860,00	4,93	Prevádzkovanie strediska zimných športov
Podtatranská vodárenská spol. a s.s. (1475 + 43 akcií á 33,19 €)	53 976 200,01	2,35	

Prameň: interné údaje mesta, vlastné spracovanie

Z tabuľky 21 vyplýva, že na celkovej hodnote majetku najväčší podiel tvorí dlhodobý hmotný majetok (91,14 % z celkovej hodnoty majetku). Mesto vlastní pozemky v celkovej hodnote 4 889 tis. € a stavby v hodnote 17 492 tis. €. Dlhodobý finančný majetok tvoria realizovateľné cenné papiere a podiely. Obežný majetok tvorí predovšetkým zúčtovanie transferov rozpočtu mesta a VÚC ako aj krátkodobé pohľadávky (ide o pohľadávky z nedaňových a daňových príjmov mesta) a tiež aj finančné prostriedky na účtoch v banke. Časové rozlíšenie predstavujú náklady budúcich období.

Tabuľka 22 Hodnota a štruktúra aktív mesta Krompachy v roku 2021

AKTÍVA	HODNOTA V TIS. €	Štruktúra V %
1. Neobežný majetok spolu (A+B+C)	25 838	91,14
z toho		
A. Dlhodobý nehmotný majetok celkom	15	0,005
B. Dlhodobý hmotný majetok celkom	24 086	93,21
z toho		
Pozemky	4 889	20,29
Stavby	17 492	72,62
C. Dlhodobý finančný majetok	1 737	6,72
2. Obežný majetok	2 513	8,86
3. Časové rozlíšenie	0,0	0,0
Majetok spolu (1+2+3)	28 351	100
Majetková sila obce (v €)	326,29	

Prameň: súvaha, vlastné spracovanie

PROGRAM HOSPODÁRSKEHO ROZVOJA A SOCIÁLNEHO ROZVOJA MESTA KROMPACHY
NA OBDOBIE ROKOV 2023-2030

Z hľadiska hodnotenia pasív tvorí vlastné imanie 44,64 % a záväzky 7,18 % - ný podiel na celkovej hodnote pasív. Dlhodobé záväzky sú tvorené záväzkami zo sociálneho fondu a krátkodobé záväzky tvoria predovšetkým záväzky voči dodávateľom, zamestnancom, voči sociálnej a zdravotnej poisťovni. Časové rozlíšenie predstavujú výdavky budúcich období.

Tabuľka 23 Hodnota a štruktúra pasív mesta Krompachy v roku 2021

PASÍVA	HODNOTA V TIS. €	Štruktúra V %
1. Vlastné imanie spolu	12 656	44,64
z toho		
Výsledok hospodárenia	12 656	100,0
2. Záväzky spolu	2 036	7,18
z toho		
Rezervy	2	0,09
Dlhodobé záväzky	1 141	56,04
Krátkodobé záväzky	411	20,19
3. Časové rozlíšenie	13 659	48,18
Vlastné imanie a záväzky spolu (1+2+3)	28 351	100,00

Prameň: súvaha, vlastné spracovanie

1.3.5. TECHNICKÁ INFRAŠTRUKTÚRA

Komplexne vybudovaná technická infraštruktúra je významným rozvojovým faktorom v každom sídle, pretože vytvára podmienky pre rozvoj podnikania i pre kvalitu života jej obyvateľov.

Cestná sieť a dopravné systémy

Mesto Krompachy leží na štátnej ceste II/547 z Košíc do Spišského Podhradia, ktorá v súčasnej trase prechádza intenzívne zastavanými priestormi v mestskej zástavbe, s viacerými dopravnými závadami.

Cestnú sieť v katastrálnom území mesta tvoria miestne alebo účelové komunikácie. Sieť miestnych komunikácií je delená na cesty triedy a, b, c a triedy d - chodníky. Celkovo je 24 km miestnych komunikácií a 9,5 km chodníkov pri cestách a tiež samostatných chodníkov v parkoch a pri obytných blokoch. **Cesty boli za obdobie približne posledných 10 rokov zrekonštruované vrátane povrchu na ulici Hlavnej, Cintorínskej, Lesníckej a Maurerovej a dve parkoviská na sídlisku Juh. Živičné krytiny boli realizované na uliciach Lorencovej, Štúrovej,**

Banskej, Mikuláša Šprinca a z časti J.B. Ivana. Zrekonštruované boli aj príjazdové cesty k obytným blokom na ulici Maurerovej, centrum mesta vrátane námestia a parkových úprav.

Zlý technický stav ciest je na uliciach Družstevnej, kpt. Nálepku, Poštovej za poštou, Doline, Partizánskej a z časti na Starej Maši. Zlý stav ciest je tiež na ul. SNP, Rázusovej, časti Kúpeľnej, časti J.B.-Ivana, ul.29. augusta. Zlý stav chodníkov je na uliciach Mlynskej, Slovinskej, SNP a z časti na Lorencovej ulici.

Rekonštrukcie a opravy týchto ciest a chodníkov vzhľadom na finančné možnosti mesta je potrebné plánovať do investičných akcií v čo najskoršom termíne.

V rámci celoslovenského značkovania sú Krompachy súčasťou južnej vetvy Spišskej cyklomagistrály, ktorá spája obec Hrabušice s Margecanami s dĺžkou 60 km. Značkovanie cyklotrás je v okolí mesta len v počiatočných fázach. Momentálne sú dobre vyznačené tri trasy a to Krompachy – Plejisy – Thurzovské kúpele – Gelnica v dĺžke 14 km, Krompachy – Slovinky – Poráčska dolina – Poráč v dĺžke 16 km a Krompachy – Plejisy – Dúbrava – Margecany v dĺžke 15 km.

Na mnohých miestach vedú trasy súbežne s turistickými značkami pre peších. Vhodná je i neznačkovaná trasa Spišské Vlchy – osada Za Hurou – chatová osada ZŠ pri Olcanave a obec Olcava.

Po cestných komunikáciách sú zaujímavé cyklotrasy ako okružné jazdy Krompachy – Spišské Vlchy – Žehra – Dreveník – Spišský hrad – Spišská Kapitula - Krompachy (40 km), Krompachy – Spišské Vlchy – Spišská Kapitula – Levoča – Spišská Nová Ves – Spišské Vlchy – Krompachy (70 km) a Krompachy – Jaklovce – Gelnica – Mníšek nad Hnilcom – Nálepko – Hnilčík – Spišská Nová Ves – Spišské Vlchy – Krompachy (100 km).

Železničná doprava

Krompachy ležia na magistrálnom železničnom ťahu Čierna nad Tisou – Žilina. Táto trať s celoštátnym a medzinárodným významom je súčasťou európskeho dopravného koridoru čí. V a je zaradená do medzinárodných dohôd AGTC a AGC ako súčasť trasy E-40 Cheb-Praha-Žilina-Čierna nad Tisou, s výhľadovo očakávanou modernizáciou na traťové rýchlosti 120/160 km/hod⁻¹.

Železničná trať je I. kategórie, dvojkoľajná, elektrifikovaná a katastrom mesta prechádza v dĺžke 3,0 km. Priamo spája Krompachy s okresným sídlom v Spišskej Novej Vsi a sídlom kraja v Košiciach, a prostredníctvom odbočujúcich tratí i s Hnileckou dolinou, Spišským Podhradím a Levočou. Železničná stanica nie je zaradená v sieti rýchlikových staníc.

Koľajisko má dĺžku 1.878 m, 9 dopravných (z toho 2 priebežné) a 1 manipulačnú koľaj a viaže sa naň odovzdávkové koľajisko vlečkového systému, ktorý obsluhuje priemyselny obvod.

Technicky stav budovy železničnej stanice (do používania odovzdaná v r. 1973) je v nevyhovujúcom technickom a estetickom stave. Ostrovné nástupište je pripojené peším podchodom na I. nástupište mimo prijímacej budovy, ktorý sa využíva i pre sprístupnenie priemyselnej zóny. Predstaničný priestor nie je v súčasnosti vybudovaný.

V zámeroch Železníc Slovenskej republiky, ktoré sú zakomponované aj v dokumente Zmeny a doplnky ÚPN mesta Krompachy sa uvažuje s modernizáciou železničnej trate č.180 Košice – Žilina. Existujúca trasa železnice v zastavanom území mesta prechádza severným okrajom obytnej zástavby údolím rieky Hornád medzi obytnou a priemyselnou zástavbou v smere východ – západ k obci Kolinovce. Predpokladaný zámer rieši zvýšenie traťovej rýchlosti na traťovom úseku Krompachy (mimo) – Kysak pre rýchlosť do 160 km/h⁻¹ vrátane. Realizácia zámeru vyžaduje aj korekciu polomerov zatáčania navrhovanej trasy, čo sa prejaví aj na trati v katastrálnom území mesta Krompachy.



Obrázok 23 Železničná zastávka v meste

Prameň: <http://www.vlaky.net/servis/objekt.asp?id=237>

Autobusová doprava

Dopravnou tepnou je cesta II. triedy č. 547, ktorá začína v Spišskom Podhradí v blízkosti tunela Branisko a pokračuje cez Spišské Vlasy, Krompachy a Jaklovce do Košíc. Na európsku cestu E 50 sa napája v Spišskom Podhradí. Cestné vzdialenosti do mesta sú z Bratislavy cez Žilinu a Poprad 386 km a z Košíc 48 km. Cez mesto Krompachy premávajú autobusy z Košíc, Prešova, Sabinova, Spišskej Novej Vsi, Levoče. Spoje z Veľkých Kapušian, Vranova a Trebišova končia cestu vo Vysokých Tatrách. V meste sa nachádza 7 obojsmerných

autobusových zastávok, z ktorých väčšina bola opatrená prístreškom v rámci revitalizačných prác.

Letecká doprava

Najbližšie letiská medzinárodného významu sa nachádzajú v Košiciach vzdialené 57 km a Poprade – 60 km.

1.3.6. ENERGETICKÉ HOSPODÁRSTVO

Energetické hospodárstvo v meste tvoria elektrické rozvodné siete a plynofikácia.

Energetické siete

Elektrické siete sú vybudované pozdĺž všetkých miestnych komunikácií. Náklady na prevádzku sú značne vysoké. Celkový príkon elektrickej energie do obce je dostatočným pre potreby obyvateľov i súčasného hospodárskeho rozvoja. Elektrické siete a príkon elektrickej energie nebude obmedzujúcim faktorom rozvoja ani do budúcnosti.

Krompachy sú napojené na nadradenú elektrizačnú sieť nasledovnými 22 kV vedeniami:

V 271 Krompachy – Slovinky

V 265 Krompachy – Prakovce

V 205 Krompachy – Prakovce

V 204 Krompachy – Prakovce

Vedenia vychádzajú z rozvodne 110/22 kV s výkonom 3 x 25 MVA umiestnenej v priemyselnom areáli na severnom okraji mesta. Všetky vedenia sú vonkajšie na stĺpoch a stožiaroch. Vedenia 271, 265, 205 idú po oboch okrajoch intravilánu zo severu na juh a vedenie č. 204 ide pozdĺž severného okraja mesta. Východným okrajom mesta ide ešte 110 kV vedenie č. 6810 do Prakoviec. Územie mesta je takto ohraničené primárnymi elektrickými vedeniami a ich ochrannými pásmami, ktoré prekážajú rozšíreniu územia mesta najmä východným smerom. Odbočky a prípojky VN k trafostaniciam rozmiestneným na území mesta sú vonkajšie na stĺpoch a idú od okrajov mesta k jeho stredu. Trafostanice sú rozmiestnené pozdĺž 22 kV primárnych vedení.

Takéto rozmiestnenie trafostaníc po celej dĺžke mesta v úzkom údolí je výhodné, lebo sekundárne vývody NN vychádzajú krátke a úbytky napätia malé.

Sekundárne rozvody NN sú prevažne vonkajšie vedené na betónových i drevených stĺpoch. V sídliskách sú kábelové. Podobne sú vedené aj rozvody verejného osvetlenia.

Z dôvodu územného rozšírenia mesta východným smerom je potrebné vedenie č. 271 /WW kV) vrátane odbočiek a prípojok kabelizovať v rozsahu záujmového územia. Vedenie č. 6810 (110 kV) preložiť na západný okraj mesta do trasy V205 preloženej do spoločnej trasy s V265 zdvojením.

Zásobovanie odberateľov elektrickou energiou je realizované cez distribučné trafostanice DTS 22/0,4 kVA v počte 36 s celkovým inštalovaným výkonom 20190 kVA. Z toho je pre odbery v bytovo-komunálnej sfére 31 DTS s inštalovaným výkonom 8390 kVA.

V meste Krompachy je 703 svietidiel verejného osvetlenia (ďalej VO) s relatívne veľkým počtom typov. Sieť VO je rozdelená na 16 obvodov so samostatnými rozvádzačmi. Stožiare VO sú oceľové a betónové. Svietidlá sú taktiež na konzolách umiestnených na budovách. Vonkajšie el. vedenia VO z holých, ale závesných káblov majú dĺžku 12,2 km. V prípade oceľových stožiarov sú kábelové vedenia v dĺžke asi 20 km. Zemné vedenia sú s poruchami na viacerých miestach. Sústava VO je po rekonštrukcii, pôvodné svietidlá boli nahradené LED svietidlami.

Plynofikácia

Krompachy sú napojené na vysokotlakový plynovod Drienovská Nová Ves – Tatranská Štrba ND 300 PN 4,0 Mpa, dotýkajúci sa severovýchodného okraja mesta na ľavom brehu Hornádu. Vysokotlaková prípojka DN 150 je prevedená cez Hornád lávkou a ide do plynoregulačných staníc VTL/STL 4,0/0,3 Mpa pre Kovohuty, SEZ a mesto. Pre mesto je v závode Kovohuty umiestnená regulačná stanica s kapacitou 3000 m³/hod. Do mesta je vedené zásobovacie potrubie DN 300 cez závod a železničné nádražie po Starú cestu a odtiaľ DN 200 až ku kotolni na Lorencovej ulici. Z tohto potrubia vedú odbočky do priľahlých ulíc. Postupne sa budujú rozvody v ďalších uliciach. V súčasnosti je plynofikovaných cca 80% domácností. Obyvatelia, ktorí nemajú k dispozícii plyn na vykurovanie používajú pevné palivo (drevo, uhlie) a v menšej miere majú domácnosti aj elektrické vykurovanie. Distribúciu plynu v meste zabezpečuje SPP a.s.

Zásobovanie teplom a teplou vodou

Mestské sídliská sú zásobované teplom z centrálnych plynofikovaných kotolní, ktoré zostanú zachované, nakoľko sídliská sa nebudú zväčšovať. Bytové domy mimo sídlisk majú individuálne domové kotolne na plyn. Objekty občianskej vybavenosti využívajú tepelné zdroje na elektrinu, plyn, uhlie. Rodinné domy sú vykurované prevažne plynom, niekoľko domov využíva na vykurovanie elektrinu.

Pre sídliskovú zástavbu slúžia kotolne na ul. Kúpeľnej, Poštovej, Hlavnej a sídlisku JUH, ktoré obhospodaruje TERMOKOMPLEX, s.r.o. Rozvody sú umiestnené v podzemných teplovodných kanáloch, vedúcich ku jednotlivým objektom. Rozvody tepla a TÚV sú zastarané, je potrebné počítať s ich postupnou výmenou za potrubia s progresívnymi tepelnými izoláciami a dôsledným odvodnením kanálov. Samotné tepelné zdroje sú vybavené regulačnou riadiacou technikou, ktorá si vyžaduje stále zdokonaľovanie.

1.3.7. TELEKOMUNIKÁCIE

Katastrálne územie mesta Krompachy je pokryté signálom siete Orange, T-Mobile a O2. Obyvatelia majú možnosť využívať aj internetové pripojenie cez uvedených operátorov. Napojovacím bodom pre telefónne stanice je ATU Krompachy umiestnená v priestoroch budovy Pošty.

Na území mesta je možné prijímať regionálne, celoštátne i zahraničné vysielacie. Územie mesta je pokryté kvalitným televíznym signálom z vykrývača na kopci „Dubie“. V meste sú vybudované rozvody káblovej televízie. Pravidelne vysielala mestský rozhlas, ktorý je vedený na stĺpoch verejného osvetlenia. Pre informovanie občanov má mesto zriadený televízny informačný kanál – KROMSAT.

1.4. Sociálna infraštruktúra

Sociálna infraštruktúra je dôležitá pre uspokojovanie potrieb obyvateľstva, ale má vplyv aj na rozmiestnenie niektorých výrobných zariadení. Rozmiestnenie sociálnej infraštruktúry je spojené najmä so štruktúrou obyvateľstva, ako aj veľkosťou obcí a miest v území.

Bývanie v meste predstavuje kombináciu mestského bývania (sídliská), ale aj vidieckeho bývania (rodinné domy). Mesto Krompachy, nemá len obytnú funkciu, ale vytvára aj priestor pre existenciu a tvorbu pracovných príležitostí priamo v meste.

1.4.1. DOMOVÝ A BYTOVÝ FOND

Ponuka bývania a stav domového a bytového fondu sú kľúčovými faktormi, ktoré vplyvajú na rozvoj mesta a sú predpokladom naplňania jej obytnej funkcie.

Stav domového a bytového fondu sa v podmienkach Slovenska sleduje v desaťročných intervaloch, preto aj v ďalšej analýze uvádzame hodnotenie domového a bytového fondu za roky 2001 a 2011. V čase tvorby strategického dokumentu boli k dispozícii aj čiastočné údaje zo SODB 2021, ktoré sa však vykazujú v inej štruktúre ako v predchádzajúcich sčítaniach, preto ich vyhodnocujeme samostatne na konci kapitoly.

Najstarší, relatívne najschátrolejší bytový fond sa nachádza najmä v kolónii pod železničnou stanicou. Hornádska kolónia, kolónia na Starej Maši a Banícka kolónia sú lokality navrhované na sociálne bývanie, ktoré je potrebné zrekonštruovať, prestavať.

Na území mesta pôsobia 4 subjekty vykonávajúce správu bytov a nebytových priestorov v obytných domoch: Bytové družstvo Spišská Nová Ves, Bytové hospodárstvo mesta Krompachy, s.r.o.; Bane, š.p. v likvidácii Spišská Nová Ves a Termokomplex s.r.o. Krompachy. Okrem týchto subjektov na území mesta evidujeme 12 Spoločenstiev bytov.

Tabuľka 24 Počet bytov v obci v rokoch 1991 – 2011

	1991	2001	2011	INDEX 2011/1991
Počet bytov celkom	2 663	2 800	2 763	1,04
z toho				
Počet trvale obývaných bytov	2 462	2 520	2 444	0,99
Počet neobývaných bytov	201	280	319	1,59
% podiel neobývaných bytov	7,55	10,0	11,54	1,53

Prameň: ŠÚ SR, vlastné spracovanie

Z tabuľky 23 vyplýva, že počas sledovaného obdobia celkový počet bytov vykazoval kolísavý trend. V porovnaní rokov 1991 a 2001 v meste vzrástol celkový počet bytov 137, čo predstavuje 5,14% nárast. No už v roku 2011 došlo k miernemu poklesu počtu bytov v meste o 37 bytov, čo predstavuje pokles o 1,32%. A však v porovnaní rokov 1991 a 2011 sledujeme v meste mierny nárast celkového počtu bytov. Obdobný trend je možné sledovať aj pri hodnotení trvalo obývaných bytov. Negatívne je možné hodnotiť nárast podielu neobývaných bytov v meste, ktorý sa v priebehu 20 rokov zvýšil o 1,5 – násobne.

PROGRAM HOSPODÁRSKEHO ROZVOJA A SOCIÁLNEHO ROZVOJA MESTA KROMPACHY
NA OBDOBIE ROKOV 2023-2030

Tabuľka 25 Počet bytov podľa vlastníctva v rokoch 1991-2011

	1991	2001	2011	INDEX 2011/1991
Počet trvale obývaných	2 462	2 520	2 444	0,99
z toho				
Vlastné byty v bytových domoch	1 824	1 515	1 514	0,83
Byty v rodinných domoch	587	622	559	0,95
Mestské byty	0	0	48	-
Družstevné byty	0	362	135	-
Iné	51	21	188	3,69

Prameň: ŠÚ SR, vlastné spracovanie

Počas obdobia 20 rokov klesal počet bytov v bytových domoch. V porovnaní rokov 1991 a 2011 poklesol ich počet o 16,99%. A obdobne poklesol aj počet bytov v rodinných domoch o 4,77%. V roku 2011 mesto evidovalo 48 mestských bytov, v súčasnosti má mesto 67 mestských bytov. Aj v dôsledku štrukturálnych zmien na národnej úrovni, čoho výsledkom bol útlm poľnohospodárskej výroby, došlo k zmene počtu družstevných bytov v meste. V porovnaní rokov 2001 a 2011 došlo k poklesu družstevných bytov o 62,70%.

Tabuľka 26 Štruktúra správcovských spoločností bytov na území mesta Krompachy v roku 2021

Názov subjektu	Počet bytov
BHMK s.r.o. Krompachy	67
Pokrok s.r.o. Krompachy	48
Bytové družstvo Spišská Nová Ves	1 054
Spoločenstvá vlastníkov bytov /29/	732

Prameň: interné materiály mesta, vlastné spracovanie

Bytové hospodárstvo mesta Krompachy s.r.o., (BHMK s.r.o.) je spoločnosťou, ktorej zakladateľom a jediným spoločníkom je Mesto Krompachy. Hlavným predmetom činnosti BHMK s.r.o. je správa a údržba bytového a nebytového fondu a domového majetku. BHMK v meste funguje ako spoločnosť s ručením obmedzeným od roku 1992 ako reakcia na situáciu, kedy sa začali predávať prvé byty v meste a spoločnosť začala zabezpečovať výkon správy bytov nielen nájomných, ale aj bytov v súkromnom vlastníctve. Spoločnosť bola zriadená v prvom rade preto, aby sa ľuďom pomohlo v novej situácii, keď ešte nemali žiadne skúsenosti so spravovaním bytových domov. BHMK s.r.o. v súčasnosti spravuje byty, ktorých vlastníkom je Mesto Krompachy.

PROGRAM HOSPODÁRSKEHO ROZVOJA A SOCIÁLNEHO ROZVOJA MESTA KROMPACHY
NA OBDOBIE ROKOV 2023-2030

Tabuľka 27 *Počet bytov na území mesta Krompachy v správe BHMK v roku 2021*

Bytová jednotka	Počet bytov
ul. Maurerova č. 60, č. 61	42
Námestie slobody č. 20	15
29. augusta	5
Stará Maša 607	5

Prameň: interné materiály mesta, vlastné spracovanie

Bytové družstvo Spišská Nová Ves je spoločenstvom založeným za účelom zabezpečovania bytových potrieb svojich členov. Hlavným poslaním je hospodáriť s bytmi, spoločnou činnosťou a združenými prostriedkami zabezpečovať obstarávanie bytov a zároveň vykonávať správu bytových domov, v ktorých sa nachádzajú byty vo vlastníctve fyzických a právnických osôb na základe zmluvy o výkone správy. Bytové družstvo spravuje byty v meste Krompachy na uliciach:

Tabuľka 28 *Počet bytov na území mesta Krompachy v správe bytového družstva Spišská Nová ves – stav k r. 2021*

BYTOVÁ JEDNOTKA	POČET BYTOV
Hlavná 39	13 b.j.
Lorencova 3	17 b.j.
Lorencova 11	40 b.j.
Mlynská 6	32 b.j.
Mlynská 7	32 b.j.
Mlynská 8	32 b.j.
Slovinská 3	32 b.j.
Slovinská 5	32 b.j.
Mlynská 2	16 b.j.
Slovinská 1	16 b.j.
Slovinská 6	32 b.j.
Mlynská 3	32 b.j.
Slovinská 7	32 b.j.
Slovinská 8	32 b.j.
Mlynská 9,10,11	24 b.j.
Maurerova 45,46,47	19 b.j.
Maurerova 42,43,44	19 b.j.
Maurerova 39,40,41	19 b.j.
Maurerova 4,5,6	19 b.j.

PROGRAM HOSPODÁRSKEHO ROZVOJA A SOCIÁLNEHO ROZVOJA MESTA KROMPACHY
NA OBDOBIE ROKOV 2023-2030

Maurerova 11,12	12 b.j.
Maurerova 17,18,19	18 b.j.
Maurerova 20,21,22	18 b.j.
Maurerova 23,24,25	18 b.j.
Maurerova 32	6 b.j.
Maurerova 33	6 b.j.
Poštová 5	40 b.j.
Hlavná 2	40 b.j.
Hlavná 16,17,18	24 b.j.
Hlavná 19,20,21	24 b.j.
Hlavná 22,23	16 b.j.
Hlavná 24	40 b.j.
Hlavná 30,31	30 b.j.
Hlavná 32	19 b.j.
Hlavná 33,34	24 b.j.
Hlavná 35	19 b.j.
Hlavná 36	19 b.j.
Hlavná 37,38	24 b.j.
Hlavná 41	19 b.j.
Lorencova 9	40 b.j.
Lorencova 10	40 b.j.
Lorencova 12	48 b.j.
Maurerova 7,8,9,10	24 b.j.

Prameň: interné materiály Bytového družstva SNV, vlastné spracovanie

Na území mesta je registrovaných 30 spoločností vlastníkov bytov, ktoré ako právnické osoby zabezpečujú správu bytového domu podľa zák. č. 182/1993 Z. z. o vlastníctve bytov a nebytových priestorov v znení neskorších predpisov.

Tabuľka 29 Prehľad spoločností vlastníkov bytov a nebytových priestorov v meste Krompachy v roku 2021

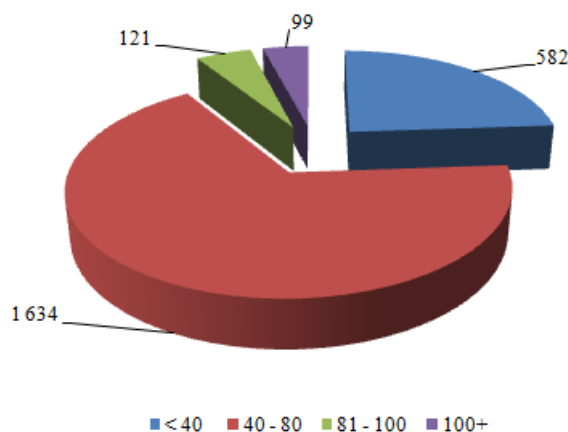
Spoločnosť	Adresa
SVB Cintorínska 936 Krompachy	Cintorínska 936
SVB LÍŠČI VRCH	Lorencova 4
SVB Hlavná 999	Hlavná 999/22
SVB Poštová 2	Poštová 2
SVB SLOBODAREŇ	Ban. Štvrť 785/19
SVB Slovinská 4 Krompachy	Slovinská 4
SVB SNP 7	SNP 7
SVB TRANGOUS Krompachy	Trangusova 331
SVB Hlavná 1	Hlavná 1073/1

PROGRAM HOSPODÁRSKEHO ROZVOJA A SOCIÁLNEHO ROZVOJA MESTA KROMPACHY
NA OBDOBIE ROKOV 2023-2030

SVB - Sasanka	Maurerova 937/34
DUHA Spoločenstvo vlastníkov bytov	Poštová 934/3,4
ROMANOVEC SVB	Lorencova 5
ŠAFRÁN	SNP 5
Spoločenstvo vlastníkov bytov a nebytových priestorov SLZA	Maurerova 933/30,31
Spoločenstvo Lorencova 8	Lorencova 1092/8
Spoločenstvo vlastníkov bytov Pod višňou	Poštová 918/7
Spoločenstvo vlastníkov bytov Dom 2	Lorencova 2
Spoločenstvo vlastníkov bytov a nebytových priestorov Krompachy, SNP 1050/1	SNP 1050/1
Spoločenstvo vlastníkov bytov a NP "DOMOV - 794"	Maurerova 794/37
Spoločenstvo vlastníkov bytov a nebytových priestorov POROZUMENIE v likvidácii	Maurerova 788/9
Spoločenstvo vlastníkov bytov NARCIS	Maurerova 49
Spoločenstvo vlastníkov bytov ROVEŇ	Maurerova 786/1
Spoločenstvo vlastníkov bytov SVORNOSŤ	Maurerova 795
Spoločenstvo vlastníkov bytov, Mlynská 5, 05342 Krompachy	Mlynská 5
Spoločenstvo Železničiar	Družstvená 538/2
SVB - DOM 1	Lorencova 1
SVB - DOM 6	Lorencova 1096/6
SVB - DOM 7	Lorencova 7
SVB - OLYMPIA	Hlavná 12
SVB - PRIMA	Hlavná 14

Prameň: Register spoločenstiev vlastníkov bytov a nebytových priestorov, vlastné spracovanie

Pokrok s.r.o. je vlastníkom a správcom bytov v obytných domov na ul. Stará cesta č. 797 a č. 798.



Obrázok 24 Obývané byty podľa veľkosti obytnej plochy v m² v roku 2011

Prameň: SODB 2011, vlastné spracovanie

V rámci veľkosti obytnej plochy u trvalo obývaných bytov prevládajú v meste byty s rozlohou 40-80 m² (1 634 bytov, čo predstavuje 66,86 % z celkového počtu trvale obývaných

PROGRAM HOSPODÁRSKEHO ROZVOJA A SOCIÁLNEHO ROZVOJA MESTA KROMPACHY
NA OBDOBIE ROKOV 2023-2030

bytov). Veľkometrážne byty nad 100 m² predstavujú z celkového počtu trvale obývaných bytov 4,05 % podiel. Počty bytov s rozlohou 81-100 m² tvoria 4,95% - ný podiel a byty s rozlohou menej ako 40 m² tvoria 23,81% - ný podiel.

Z celkového počtu trvale obývaných bytov je 68,94% bytov napojených na ústredné kúrenie, 77,54 % bytov využíva na vykurovanie plyn, 0,98 % bytov využíva na vykurovanie elektrinu a 9,78 % bytov používa na vykurovanie pevné palivo.

Tabuľka 30 Počet domov v meste v rokoch 1991 - 2011

	1991	2001	2011	INDEX 2011/1991
Počet domov celkom	887	966	942	1,06
z toho trvalo obývané:				
Rodinné domy ⁴	568	614	633	1,11
Bytové domy ⁵	156	135	131	0,84
Iné	7	13	6	0,86
% podiel neobývaných domov	17,59	20,91	17,62	1,001

Prameň: ŠÚ SR, vlastné spracovanie

Obdobne ako pri hodnotení bytov v meste aj domy vykazovali kolísavý trend. Kým v porovnaní rokov 2001 a 1991 došlo k nárastu počtu domov o 8,91%, už v roku 2011 v porovnaní s rokom 2001 sa celkový počet domov v meste znížil o 2,48%. Avšak v porovnaní rokov 1991 a 2011 došlo k nárastu celkového počtu domov v meste o 6,20%.

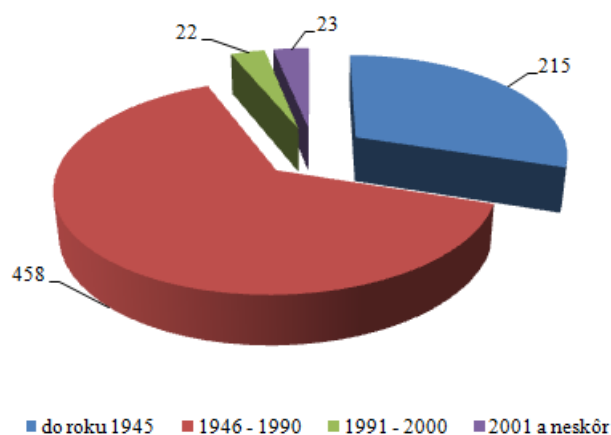
V rámci hodnotenia trvalo obývaných bytových domov a rodinných domov evidujeme odlišnú situáciu. Kým v rámci počtu rodinných domov došlo v roku 2001 v porovnaní s rokom 1991 k nárastu počtu o 8,09%, počet bytových domov poklesol o 13,46%. Tento trend pokračoval aj v roku 2011, kedy počet rodinných domov v meste vzrástol o 3,09%, avšak počet bytových domov poklesol o 2,96%. V porovnaní rokov 1991 a 2011 však celkový počet trvalo obývaných rodinných domov vzrástol o 11,44%, naopak počet trvalo obývaných bytových domov poklesol o 16,03%.

Najčastejším dôvodom neobývanosti domov v meste je z dôvodu zmeny vlastníkov (29,38% z celkového počtu neobývaných domov v meste), 26,86% z celkového počtu

⁴Bytový dom je budova určená na bývanie, ktorá má štyri a viac bytov prístupných zo spoločnej chodby alebo schodiska. Za bytové domy na účely sčítania sa považovali aj vily nespĺňajúce podmienky rodinného domu.

⁵Rodinný dom je budova určená na bývanie; môže mať najviac tri samostatné byty, najviac dve nadzemné podlažia a podkrovia

neobývaných domov v meste je nespôsobilých na bývanie a iba 13,13% z celkového počtu neobývaných domov v meste sa využíva na rekreačné účely.



Obrázok 25 *Obývané domy podľa roku výstavby*

Prameň: SODB 2011, vlastné spracovanie

V rámci hodnotenia rokov výstavby obývaných domov v meste je možné konštatovať, že najviac domov sa postavilo v období rokov 1946-1990 (59,02 % z celkového počtu trvalo obývaných domov). Do roku 1945 sa v meste postavilo 215 domov, čo predstavuje 27,71 % - ný podiel. Mierny stavebný útlm možno zaznamenať v období rokov 1991 - 2000 (22 trvalo obývaných domov bolo postavených v tomto období). Rozvoj výstavby bol v meste zaznamenaný po roku 2001, kedy bolo postavených 23 trvalo obývaných domov.

Tabuľka 31 *Štruktúra domového fondu v meste v roku 2021*

	POČET	ŠTRUKTÚRA v %
Počet domov celkom ⁶	965	100
z toho:		
Rodinné domy	801	83,00
Bytové domy	146	15,16
Polyfunkčná budova	1	0,1
Prevádzková budova s bytmi	4	0,41
Ostatné budovy na bývanie	5	0,51
Náboženská alebo cirkevná inštitúcia	1	0,1
Fiktívny objekt	2	0,21
Ubytovacie zariadenie hotelového typu (s bytom)	2	0,21
Núdzové ubytovanie na pracovisku	1	0,1

⁶ Dom je bytová budova (rodinný dom, bytový dom, domov sociálnych služieb, zariadenie pre seniorov, internát, študentský domov a pod.) bez ohľadu na to, či bola v rozhodujúcom okamihu sčítania obývaná a pre účely sčítania aj nebytová budova, ak bola v rozhodujúcom okamihu sčítania obývaná (útulok, chatrč, neskolaudovaný rodinný dom a pod.).

**PROGRAM HOSPODÁRSKEHO ROZVOJA A SOCIÁLNEHO ROZVOJA MESTA KROMPACHY
NA OBDOBIE ROKOV 2023-2030**

Rekreačný objekt	1	0,1
Núdzový objekt neurčený na bývanie	1	0,1

V meste v roku 2021 bolo celkovo 965 domov, z ktorých najväčší podiel tvorili rodinné domy (83% z celkového počtu). V porovnaní s rokom 2001 sa ich počet znížil o 0,1% a v porovnaní s rokom 2011 sa naopak ich počet zvýšil o 2,44%. Uvedený vývoj potvrdzuje skutočnosť, že mesto aj vďaka svojej polohe je zaujímavým miestom pre bývanie.

Tabuľka 32 Forma vlastníctva domového fondu v meste v roku 2021

	POČET	ŠTRUKTÚRA v %
Počet domov celkom ⁷	965	100
z toho vlastník:		
Fyzické osoby	821	85,1
Iná právnická osoba	4	0,41
Cirkev	1	0,11
Zahraničný vlastník	6	0,62
Kombinácia vlastníkov	94	9,72
Obchodná spoločnosť	3	0,31
Mesto	2	0,21
Nezistený	34	3,52

Zdroj: SODB 2021, vlastné spracovanie

Z hľadiska vlastníctva najviac domov je v rukách fyzických osôb (85,1% z celkového počtu domov), resp. v rámci kombinácie vlastníctva (9,72% z celkového počtu domov). Kým v predchádzajúcich SODB sa vyskytli aj družstevné domy, resp. domy vo vlastníctve mesta, pri poslednom sčítaní sa objavili domy aj so zahraničnými vlastníkmi (0,62% z celkového počtu domov v meste).

Tabuľka 33 Obdobie výstavby domového fondu v meste v roku 2021

	POČET	ŠTRUKTÚRA v %
Počet domov celkom ⁸	965	100
z toho postavené:		
pred rokom 1919	182	18,9
1919-1945	145	15,0
1946-1960	296	30,7
1961-1980	199	20,6
1981-2000	83	8,6

⁷ Forma vlastníctva domu vyjadruje právny vzťah k vlastníctvu domu / iného obydlia. Iné vlastníctvo zahŕňa domy osobitného určenia a ostatné domy nezaraďené do žiadnej z predchádzajúcich možností, napr. občianske združenia.

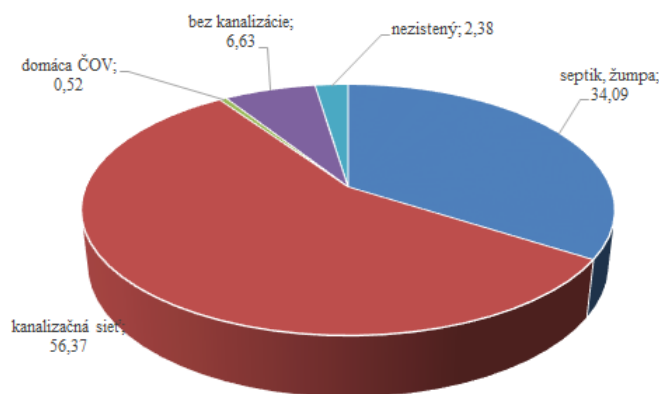
⁸ Obdobie výstavby je časový údaj o roku vydania kolaudačného rozhodnutia o užívaní stavby.

**PROGRAM HOSPODÁRSKEHO ROZVOJA A SOCIÁLNEHO ROZVOJA MESTA KROMPACHY
NA OBDOBIE ROKOV 2023-2030**

2001-2010	24	2,49
2011-2015	7	0,73
2016 a neskôr	7	0,73
nezistené	22	2,25

Zdroj: SODB 2021, vlastné spracovanie

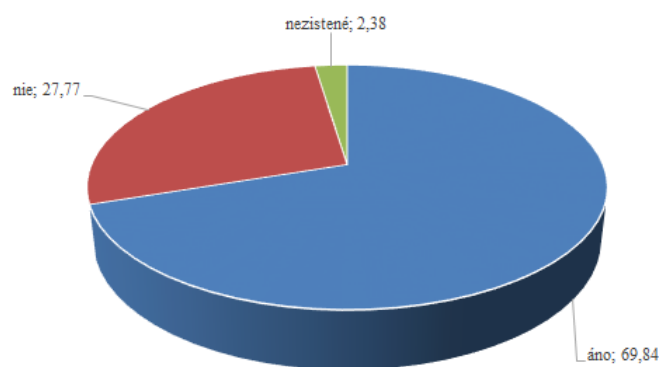
Najviac domov bolo postavených v meste v období rokov 1946-1960 (30,7% z celkového počtu domov). Pri poslednom sčítaní v roku 2011 najviac domov bolo postavených v rozmedzí rokov 1946-1990 (59,02%) a iba 2,44% tvorili domy postavené po roku 2001. Nárast počtu nových domov však v meste vytvára tlak na zariadenia sociálnej infraštruktúry predovšetkým na zabezpečenie predškolského a školského vzdelávania.



Obrázok 26 Napojenie domov na kanalizačnú sieť v % v roku 2021

Zdroj: SODB 2021, vlastné spracovanie

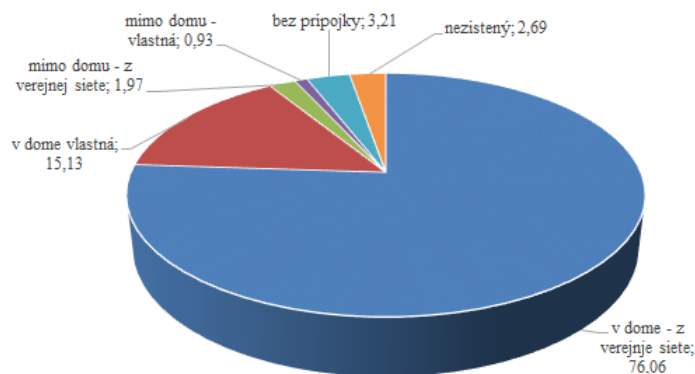
Z hľadiska napojenosti na kanalizačnú sieť 56,37% domov je napojených na verejnú kanalizáciu, 34,09% domov má vlastnú žumpu resp. septik a 6,63% domov je bez kanalizácie. Z uvedeného hľadiska je možné konštatovať, že mesto zabezpečuje aj možnosťou napojenia domov na kanalizáciu vhodné životné podmienky pre obyvateľov mesta.



Obrázok 27 *Napojenie domov na plyn v % v roku 2021*

Zdroj: SODB 2021, vlastné spracovanie

Z hľadiska napojenosti domov na plyn, v meste je 69,84% domov napojených a 27,77% nie je napojených na plyn a využíva iné alternatívne spôsoby vykurovania.



Obrázok 28 *Napojenie domov na verejnú vodovodnú sieť v % v roku 2021*

Zdroj: SODB 2021, vlastné spracovanie

76,06% domov je napojených na verejnú vodovodnú sieť a iba 3,21% domov nie je napojených vodovodnú sieť. Z hľadiska napojenosti na jednotlivé súčasti technickej infraštruktúry je možné konštatovať, že mesto dokáže vytvárať vhodné podmienky pre obyvateľov aj z hľadiska zabezpečenia napojenosti na vodovodnú sieť.

PROGRAM HOSPODÁRSKEHO ROZVOJA A SOCIÁLNEHO ROZVOJA MESTA KROMPACHY
NA OBDOBIE ROKOV 2023-2030

Tabuľka 34 Štruktúra bytového fondu v obci v roku 2021

	POČET	ŠTRUKTÚRA v %
Počet bytov celkom ⁹	2762	100
z toho byty v:		
rodinnom dome	830	30,17
bytovom dome	1915	69,2
polyfunkčnej budove	2	0,07
prevádzkovej budove s bytmi	4	0,14
ostatných budovách na bývanie	5	0,18
núdzové bývanie na pracovisku	1	0,04
rekreačný objekt	1	0,04
núdzový objekt neurčený na bývanie	1	0,04
služobný byt	1	0,04
iná forma využívania bytu	1	0,04
Nezistený	1	0,04

Zdroj: SODB 2021, vlastné spracovanie

V roku 2001 bolo v meste evidovaných 2 800 bytov a v roku 2011 2 763 bytov. Pri poslednom sčítaní uskutočnenom v roku 2021 bolo v meste evidovaných 2 762 bytov, čo predstavuje v porovnaní s rokom 2001 pokles bytov o 1,36% a v roku 2011 pokles bytov o 0,03%. Najviac bytov je evidovaných v bytových domoch (69,2% z celkového počtu bytov). V rodinných domoch je evidovaných 830 bytov, čo predstavuje 30,17% z celkového počtu bytov.

Tabuľka 35 Formy vlastníctva bytového fondu v obci v roku 2021

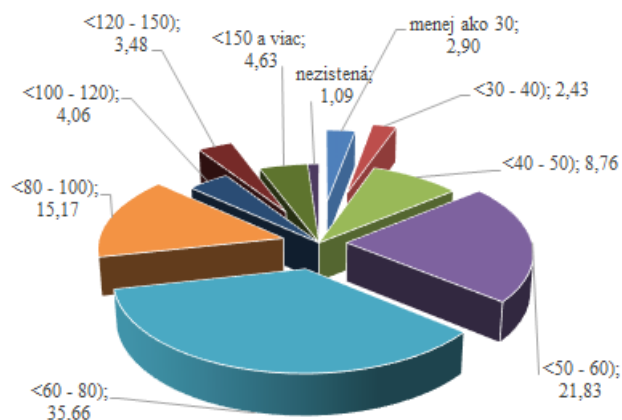
	POČET	ŠTRUKTÚRA V %
Počet bytov celkom ¹⁰	2762	100
z toho byty:		
obývané vlastníkom	1759	63,69
vo vlastnom rodinnom dome	790	28,60
v nájme	77	2,79
iná forma využívania bytu	8	0,29
nezistený	19	0,69
Služobný	6	0,22
Obecný	69	2,49
družstevný	34	1,23

Zdroj: SODB 2021, vlastné spracovanie

⁹ Byt je obytná miestnosť alebo súbor obytných miestností s príslušenstvom usporiadaný do funkčného celku s vlastným uzavretím, určený na trvalé bývanie a pre účely sčítania aj tzv. iné obydlie, ktoré pôvodne nie je určené na bývanie, nespĺňa požiadavky na byt, ale v rozhodujúcom okamihu sčítania slúžilo na bývanie.

¹⁰ Forma vlastníctva bytu vyjadruje právny vzťah o užívaní bytu. Netýka sa vlastníctva pozemku, na ktorom byt stojí. Iná forma užívania je napr. byt vo vlastníctve inej právnickej osoby (cirkvi, spolku, nadácie). Patrí sem aj byt v bezplatnom užívaní (bez povinnosti platiť nájomné, bývanie v byte príbuzných alebo známych).

Z hľadiska formy vlastníctva prevládajú byty obývané vlastníkom (63,69% z celkového počtu bytov) a byty vo vlastnom rodinnom dome (28,60% z celkového počtu bytov). Mesto eviduje aj 69 mestských bytov. Okrem toho sa v meste nachádza 6 služobných bytov, 34 družstevných bytov a 77 bytov v nájme.



Obrázok 29 Celková podlahová plocha bytu v m² v % v roku 2021

Zdroj: SODB 2021, vlastné spracovanie

V roku 2011 v meste prevládali byty o rozlohe 40-80 m² (tvorili 66,86%). V roku 2021 byty s takouto rozlohou tvorili 66,25%. Najviac bytov bolo s rozlohou 60-80 m², ktoré tvorili 35,66% z celkového počtu bytov. V roku 2011 veľkometrážne byty s rozlohou viac ako 100 m² tvorili 4,05% z celkového počtu bytov. V roku 2021 veľkometrážne byty nad 150 m² tvorili 4,63% z celkového počtu bytov.

1.4.2. ŠKOLSTVO

Na území mesta sa nachádzajú 4 základné školy (Zemanská, Maurerová, SNP, Špeciálna ZŠ), 2 stredné školy, 1 ZUŠ, 4 materské školy, 2 ŠKD a CVČ, 2 školské jedálne pri ZŠ, 3 školské jedálne pri MŠ.

Základné školy majú komplexné vybavenie vrátane telocviční a športovísk. Pri každej ZŠ sú zriadené školské kluby detí, v ktorej sa realizuje pravidelná a príležitostná mimoškolská činnosť detí pod vedením učiteľov, alebo vychovávateľov. Pri dvoch základných školách sú školské jedálne s vlastnou prípravou jedál a v jednej ZŠ sa detí stravujú formou baličkov.

**PROGRAM HOSPODÁRSKEHO ROZVOJA A SOCIÁLNEHO ROZVOJA MESTA KROMPACHY
NA OBDOBIE ROKOV 2023-2030**

Tabuľka 36 Počet žiakov v základných školách v meste

Rok	2012/2013	2013/2014	2014/2015	2015/2016	2016/2017	2017/2018	2018/2019	2019/2020	2020/2021
ZŠ Zemanská	283	259	247	222	208	218	236	246	245
ZŠ a MŠ Maurerová	373	369	379	389	385	375	432	437	444
ZŠ a MŠ SNP	255	267	289	299	312	349	378	400	427
ŠZŠ	120	132	138	145	143	144	155		135

Prameň: Správa o výsledkoch a podmienkach výchovno-vzdelávacej činnosti, vlastné spracovanie

V meste poskytujú stredoškolské vzdelanie Gymnázium a Súkromná spojená škola SEZ Krompachy.

Gymnázium v Krompachoch je stredná škola poskytujúca úplne stredné všeobecné vzdelanie. Jeho súčasťou je štvorročný vzdelávací program a osemročný vzdelávací program so zameraním na cudzie jazyky – anglický a nemecký. V škole je spolu 9 tried. V štvorročnom vzdelávacom programe sú v 1 ročníku až vo 4. ročníku po 2 triedy, v osemročnom štúdiu v oktáve 1 trieda. Ako kmeňové triedy škola používa 9 kmeňových učebni a odborné učebne. Priemerný počet pedagogických zamestnancov je 15. Priemerný počet nepedagogických zamestnancov je 9. Škola má k dispozícii školskú jedáleň, telocvičňu a posilovňu.

Tabuľka 37 Počet žiakov na Gymnáziu

Rok	2012/2013	2013/2014	2014/2015	2015/2016	2016/2017	2017/2018	2018/2019	2019/2020	2020/2021
Počet žiakov	236	214	192	188	170	162	162	137	128

Prameň: interné materiály mesta, vlastné spracovanie

Súkromná spojená škola EDURAM Krompachy organizačne zastrešuje Súkromná stredná odborná škola EDURAM a Súkromné odborné učilište EDURAM. Zriaďovateľom školy sa s účinnosťou od 1.9.2018 stala EDURAM s.r.o. Obidve organizačné zložky majú spoločné sídlo v jednom objekte, kde pracuje celkovo 40 zamestnancov z toho 9 nepedagogických zamestnancov. Výchovno-vzdelávací proces školy prebieha v teoretickej a praktickej časti. Teoretická časť výučby prebieha v 21 učebniach, z ktorých je 14 klasických a 7 odborných učebni. Praktickú časť zabezpečuje škola vo vlastných dielňach a v dielňach zmluvných firiem. K zabezpečeniu športových aktivít je k dispozícii športová hala s rozmermi 60 x 20 m s hľadiskom pre 500 divákov. V areáli školy sa ďalej nachádzajú 3 tenisové ihriská a krytá plaváreň.

PROGRAM HOSPODÁRSKEHO ROZVOJA A SOCIÁLNEHO ROZVOJA MESTA KROMPACHY
NA OBDOBIE ROKOV 2023-2030

Tabuľka 38 Počet žiakov na Súkromnej spojenej škole EDURAM Krompachy

Rok	2012/2013	2013/2014	2014/2015	2015/2016	2016/2017	2017/2018	2018/2019	2019/2020	2020/2021
Počet žiakov	267	241	278	217	235	215	228	253	293

Prameň: interné materiály mesta, vlastné spracovanie

ZUŠ poskytuje vzdelanie v popoludňajších hodinách v odboroch – hudobnom, výtvarnom, tanečnom a odbore audiovizuálnej a multimedialnej tvorby. Na škole pracuje 40 zamestnancov, z toho 35 pedagogických.

Tabuľka 39 Počet žiakov na ZUŠ

Rok	2012/2013	2013/2014	2014/2015	2015/2016	2016/2017	2017/2018	2018/2019	2019/2020	2020/2021
Počet žiakov	465	436	513	571	510	579	555	526	371

Prameň: interné materiály mesta, vlastné spracovanie

Centrum voľného času PRIMA je od 1.1.2004 školským zariadením s právnou subjektivitou. Je školské zariadenie, ktoré sa zaoberá organizáciou voľnočasových aktivít pre deti a mládež počas školského roka a v čase prázdnin. Edukuje deti a mládež predškolského a školského veku. Poskytuje pravidelnú i príležitostnú činnosť, prázdninové pobyty, účasť na súťažiach, prehliadkach, spontánne aktivity a to počas celého roka. Realizuje výchovno-vzdelávaciu, rekreačnú činnosť pre deti, mládež i dospelých v ich voľnom čase. CVČ je umiestnená v zastaralej budove, ktorej kapacita nepostačuje. Poskytuje krúžky v troch oblastiach – kultúrno – umeleckej, spoločensko – vednej oblasti a športovej oblasti. Niektoré krúžky sú zabezpečené aj mimo priestorov vlastnej budovy (stolnotenisová herňa, telocvične ZŠ).

Tabuľka 40 Počet žiakov CVČ

Rok	2012/2013	2013/2014	2014/2015	2015/2016	2016/2017	2017/2018	2018/2019	2019/2020	2020/2021
Počet žiakov	1446	1350	1162	990	1016	667	715	666	630

Prameň: interné materiály mesta, vlastné spracovanie

V meste pôsobia 4 materské školy so sídlom ul. Hlavnej, Maurerovej a ulici SNP. Materská škola na ulici Robotníckej od 1.9.2012 patrí pod Základnú školu s materskou školou Maurerova ulica a v školskom roku 2013/2014 začala svoju činnosť materská škola na ul. Maurerovej.

**PROGRAM HOSPODÁRSKEHO ROZVOJA A SOCIÁLNEHO ROZVOJA MESTA KROMPACHY
NA OBDOBIE ROKOV 2023-2030**

Tabuľka 41 Počet detí v materských školách

Rok	2012/2013	2013/2014	2014/2015	2015/2016	2016/2017	2017/2018	2018/2019	2019/2020	2020/2021
MŠ Hlavná	98	99	96	97	100	97	96	95	91
ZŠ a MŠ Maurerová	-	30	30	49	49	49	46	46	36
ZŠ a MŠ SNP	48	48	48	48	32	16	15	16	-
MŠ Robotnícka	30			0	21	22	22	16	40

Prameň: interné materiály mesta, vlastné spracovanie

1.4.3. ZDRAVOTNÍCTVO

Poskytovanie primárnej zdravotnej starostlivosti zabezpečuje v meste Krompachy sieť neštátnych zdravotníckych zariadení. Umiestnenie ambulantných služieb do troch celkov v meste Krompachy je z titulu dostupnosti a konkurencieschopnosti primeraným riešením (areál nemocnice, budova na Hlavnej ulici, budova na Štúrovej ulici).

Tabuľka 42 Počty ambulancií primárnej zdravotnej starostlivosti v meste Krompachy v roku 2022

PRAKTICKÝ LEKÁR PRE DOSPELÝCH	PRAKTICKÝ LEKÁR PRE DETI	STOMATOLÓG	ZUBNÉ LABORATÓRIUM	GYNEKOLOGICKÁ AMBULANCIA	ORTOPEDICKÁ AMBULANCIA	PSYCHIATRICKÁ AMBULANCIA	INTERNÁ AMBULANCIA	AMBULANCIA ORL	NEUROLOGICKÁ AMBULANCIA	ENDOKRINOLOGICKÁ AMBULANCIA
4	3	5	2	2	1	1	1	1	1	1

Prameň: interné materiály mesta, vlastné spracovanie

Okrem toho sa v meste nachádza aj nemocnica, ktorá v rámci svojho areálu poskytuje aj výjazdovú a ambulantnú LSPP pre deti a dospelých. Nemocnica je súčasťou siete Agel.

PROGRAM HOSPODÁRSKEHO ROZVOJA A SOCIÁLNEHO ROZVOJA MESTA KROMPACHY
NA OBDOBIE ROKOV 2023-2030

*Tabuľka 43 Počty lôžok na jednotlivých oddeleniach Nemocnice, s.r.o. Krompachy
v roku 2020*

NÁZOV ODDELENIA	POČET LÔŽOK
Oddelenie anestéziológie a intenzívnej medicíny	4
Chirurgické oddelenie	30
Dermatovenerologické oddelenie	20
Doliečovacie oddelenie	12
Oddelenie vnútorného lekárstva	25
Oddelenie dlhodobo chorých	26
Pediatrické oddelenie	25
Novorodenecké oddelenie	10
Paliatívna starostlivosť	25
Gynekologicko-pôrodnické oddelenie	21
SPOLU	198

Prameň: interné materiály nemocnice, vlastné spracovanie

Okrem ambulantných služieb (tabuľka 43), LSPP pre deti a dorast a LSPP pre dospelých, prevádzkuje nemocnica aj Spoločné vyšetrovacie a liečebné zložky - SVALZ. Tu patrí Oddelenie klinickej biochémie a RTG oddelenie. Od mája 2005 v budove nemocnice začala svoju činnosť firma MEDEUM, ktorá po rekonštrukcii priestorov prevádzkuje oddelenie hemodialýzy.

Tabuľka 44 Prehľad ambulancií Nemocnice Krompachy a.s. v roku 2022

NÁZOV AMBULANCIE
Interná ambulancia
Neurologická ambulancia
Detská ambulancia
Chirurgická ambulancia
Očná ambulancia
Gynekologicko - pôrodnicka ambulancia
Kožná ambulancia
Anestéziologická ambulancia
Gastroenterologická ambulancia
Diabetologická ambulancia
Algeziologická ambulancia
Ambulancia tuberkulózy a respiračných chorôb

Prameň: interné materiály nemocnice, vlastné spracovanie

Urgentná pred - nemocničná zdravotná starostlivosť je zabezpečovaná stanicou rýchlej zdravotnej pomoci (RZP) Nemocnice Krompachy spol. s r.o. Po legislatívnych úpravách je

poskytovaná lekárska služba prvej pomoci (LSPP) oddelene od RZP a je zabezpečovaná lekármi primárneho kontaktu.

Na území mesta Krompachy ponúkajú svoje služby tri lekárne – Mestská lekáreň, Lekáreň Šalvia a Lekáreň Krompachy – areál Nemocnice, ktoré poskytujú svoje služby obyvateľom v priebehu celého pracovného týždňa a striedavo aj v sobotu. V meste sa nachádza aj veterinárna ambulancia.

1.4.4. SOCIÁLNA STAROSTLIVOSŤ

V meste je zriadený Dom s opatrovateľskou službou pre občanov mesta, ktorí sú odkázaní na jeho pomoc zo zdravotných a sociálnych dôvodov. V dome s opatrovateľskou službou sa nachádza 12 bytov. Ide o byty osobitného určenia, ktoré sú vylúčené z predaja. Občania v tomto dome sú umiestňovaní v zmysle ustanovení VZN Mesta Krompachy č. 1/1996 o zásadách prenajímania mestských bytov v meste Krompachy a na základe lekárskeho odporúčania tak, aby si tu mohli aspoň čiastočne zabezpečovať svoje životné potreby pri zachovaní vlastného súkromia. Opatrovateľskú službu v tomto zariadení poskytujú dve opatrovateľky, ktoré sú zamestnankyňami mesta.

Okrem toho v meste pôsobí aj Agentúra domácej ošetrovateľskej starostlivosti – ADOS. Je to neštátne zdravotnícke zariadenie, ktoré poskytuje ošetrovateľské služby v domácnosti. Domácu ošetrovateľskú starostlivosť indikuje ošetrujúci lekár, vykonávajú ju zdravotné sestry a hradia ju na základe zmluvy zdravotné poisťovne. ADOS pôsobí v Krompachoch od 1. 9. 2000 V ADOSe pracujú dve zdravotné sestry a jedna rehabilitačná sestra.

Mesto zabezpečuje opatrovateľskú službu prostredníctvom 10 opatrovateľiek. V rámci opatrovateľskej služby je zabezpečované aj stravovanie dôchodcov v ich domácnostiach, alebo v Dome s opatrovateľskou službou, a to dovozom stravy z reštaurácií alebo zo školských jedální. Mesto však nemá zriadený domov pre seniorov, alebo denný stacionár pre seniorov. Najbližší domov pre seniorov sa nachádza v meste Spišská Nová a v obci Nálepko. Mesto má však vytvorené priestory pre stretávanie sa seniorov v priestoroch Klubu dôchodcov.

V rámci sociálnej politiky má mesto vypracovaný aj Komunitný plán sociálnych služieb v meste Krompachy a je aj osobitým príjemcom.

1.4.5. SLUŽBY OBYVATELSTVU

Mesto v rámci služieb poskytuje ubytovacie aj stravovacie služby, ktoré sú bližšie rozobrané v časti cestovný ruch. Okrem toho sa v meste nachádza supermarket TESCO Krompachy, predajne potravín (COOP Jednota, Agro Milk, CBA, Fresh) a tiež predajne rôzneho charakteru (napr. predajne drogérií, textilu, obuvi, stávkové kancelárie, predajne elektrotechniky, predjane športových potrieb, predajne potrieb pre zvieratá, zlatníctvo). V meste sa nachádza aj pošta, ktorá poskytuje okrem poštových služieb, služby poštovej banky a zabezpečuje aj funkciu tzv. Integrovaného obslužného miesta. V rámci tejto služby Slovenská pošta v spolupráci s úradmi verejnej správy poskytuje výpis z obchodného registra na právne účely, výpis a odpis registra trestov na počkanie a rovnako listy vlastníctva. Pošta svoje služby poskytuje každý pracovný deň a tiež aj v sobotu. V meste majú svoje pobočky aj zdravotná poisťovňa Dôvera, a banky – Slovenská sporiteľňa, Poštová banka a Všeobecná úverová banka. Okrem toho sa v meste nachádzajú aj 3 bankomaty.

Svoje služby obyvateľom v meste poskytujú aj kozmetické salóny, kaderníctva, masáže, pneuservis a autoservis, autodoprava, herne.

Pre náročnejších plavcov je v meste v objekte Stredného odborného učilišťa krytá plaváreň s 25 m bazénom a bazénom pre malé deti. V letných mesiacoch ponúka plaváreň priestory terasy pre posedenie. Relaxačné služby poskytujú Wellnes centrum – Hotel Plejsy, MEDREA s.r.o. rehabilitačné služby, Relaxačné centrum – Vitálny svet a fitness centrá v meste.

Za účelom ochrany a bezpečnosti občanov mesta Krompachy bola v roku 1991 Mestom (uznesením mestského zastupiteľstva) zriadená Mestská polícia, ktorá sa stala neoddeliteľnou súčasťou verejného života. Od 1.1.2004 pracuje v MsP v Krompachoch 6 príslušníkov vrátane náčelníka. Prioritou činnosti MsP je zabezpečenie vyššej bezpečnosti občanov v meste, predchádzanie vandalizmu a krádežiam. Okrem Obvodného oddelenia Policajného zboru má v meste sídlo aj Hasičský zbor SR.

V meste sa nachádzajú 2 cintoríny a 1 dom smútku. V dôsledku nedostatku hrobových miest mesto postavilo na jednom z cintorínov kolumbárium.

Služby cestovného ruchu

Ťažisko cestovného ruchu je napriek ideálnym celoročným možnostiam okolia Krompách orientované prevažne na zimnú sezónu, k čomu ho predurčujú najmä podmienky v lyžiarskom stredisku Plejsy.

Areál sa rozprestiera na severných svahoch Krompašského vrchu (1025 m), 2 km od mesta Krompachy a 70 km od Vysokých Tatier.

Stredisko bolo v posledných rokoch výrazne dobudované. Komfort a kapacita jeho využitia sa podstatne zvýšili a centrum bolo schválené ako oficiálne Stredisko olympijskej prípravy slovenskej reprezentácie. Medzinárodná lyžiarska federácia homologizovala trate pre slalom, obrovský slalom a super obrovský slalom. Plejsy zároveň hostili už niekoľko ročníkov Európskeho pohára.

Návštevníci areálu majú k dispozícii:

- 9 zjazdoviek (celková dĺžka: 10 km),
- 11 km bežeckých tratí,
- 8 vlekov,
- 1 dvojsedačkovú lanovú dráhu (dĺžka: 1863 m),
- najdlhšia trať má 2 350 m a prevýšenie 420 m.

Areál strediska disponuje službami ako reštaurácia, ski servis, požičovňa lyží, detský kútik i ďalšie služby pre lyžiarov. Celý areál je mechanicky zasnežovaný a upravovaný, čo umožňuje predĺžiť sezónu až do jarných mesiacov, kedy už väčšina zimných stredísk na Slovensku ukončila prevádzku. Na Plejsoch je možné lyžovať 110 – 130 dní v roku. Pri využiteľnom prevýšení 460 – 912 m lyžiarov prepravuje 7 vlekov a dvojsedačková lanovka o dĺžke 2 km od parkoviska až na vrchol areálu. Súhrnná prepravná hodinová kapacita je 6 000 osôb, priemerná snehová prikrývka (prírodný a umelý) 80 cm, priemerná teplota vzduchu v zime - 6 °C. V priľahlej časti areálu sú vyhradené rozsiahle parkoviská pre osobné autá a autobusy s kapacitou 400 miest.¹¹

Základné služby ubytovanie a stravovanie je dostupné pre návštevníkov priamo v meste a v blízkom okolí. Formou ubytovania na súkromí je pre turistov zabezpečené ubytovanie v meste Krompachy a v blízких obciach Slovinky, Richnava, Kluknava, Spišské Vlachy, Spišské Podhradie, Granč – Petrovce.

¹¹ <http://www.plejsy.com/lyziarske-stredisko.html>

Tabuľka 45 Ubytovacie a stravovacie služby v meste Krompachy v roku 2022

Zariadenie- Ubytovacie služby		Zariadenie Stravovacie služby	
Hotely	Hotel Plejsy	Reštaurácie	
	Horský hotel Hutník		
Penzióny	Penzión Plejsy Penzión Pri plavárni		Reštaurácia Galéria
			Pizzeria Gulia
			Pizzeria Bandži
			Reštaurácia Melódia
Chaty	Chatová osada Relax		
	Chata Energetik		

Prameň: interné materiály mesta, vlastné spracovanie

1.5. Technická infraštruktúra

Vzhľadom k tomu, že sa všetky súčasti technickej infraštruktúry budujú z verejných zdrojov (štátnych, obecných) pre obyvateľstvo ako i pre podnikateľov plynú z nej tzv. aglomeračné efekty v podobe úspor vlastných nákladov, ktoré by museli vynakladať z vlastných prostriedkov na zabezpečenie vody, kúrenia a likvidáciu odpadovej vody.

1.5.1. VODNÉ HOSPODÁRSTVO

Mesto Krompachy je zásobované pitnou vodou zo skupinového vodovodu Slovinky – Krompachy. Vodovod má dva vodné zdroje a to pramene v Poráčskej doline a povrchový odber zo Slovinského potoka v Lacemberskej doline.

Voda z týchto zdrojov priteká samospádom do Krompách do zásobného vodojemu 2x400 m³ s kótou dna 423 m.n.m. a max. hladiny 428 m.n.m. Vodojem je na vyvýšenine „Roveň“. Zásobovacie potrubie od zdrojov má priemer 200 – 250 – 300 mm, vedie po celej dĺžke mesta a ústi do vodojemu „Roveň“. Zásobovacie potrubie má priemer 200 mm, vychádza z vodojemu a vchádza do stredu mesta a ďalej pozdĺž Zemanskej ulice až do Baníckej kolónie, kde na kóte 412 m.n.m. je hranica tlakového pásma VDJ Roveň. Mimo toto tlakového pásma je časť Dolina, ktorá nemá vodovod a časť Huba I. pri cintoríne, kde potrebný výtlak zabezpečuje hydroforové zariadenie. Športovo-rekreačné stredisko Plejsy má vlastný vodojem a je sa zásobované z prameňov v okolí strediska.

Problémy s prevádzkovým tlakom v mestskej rozvodnej sieti sú v odberovej špičke, kedy voda nedochádza do vyšších podlaží. Príčinou je malý obsah vodojemu „Roveň“, ktorý keď sa vyprázdni, zníži tlak.

Pre plynulé zásobovanie vodou v celom meste obsah vodojemu „Roveň“ $2 \times 400 \text{ m}^3 = 800 \text{ m}^3$ nepostačuje. Je potrebný vodojem s obsahom $2 \times 250 \text{ m}^3$ nad lokalitou Huba na kóte 480 m.n.m. na vytvorenie druhého tlakového pásma pre nové lokality v rozmedzí 410-470 m.n.m.

V zmysle Zmien a doplnkov 01/2010 k UPN mesta Krompachy sa návrhom Podtatranskej vodárenskej spoločnosti a.s. uvažuje s vybudovaním čerpacej stanice II. tlakového pásma. Navrhovaná stavba sa bude nachádzať v intraviláne mesta Krompachy na ulici Maurerovej. Pre kvalitné zásobovanie pitnou vodou pre ul. Partizánska, Sadová, Turistická, Horská, Cintorínska sa navrhuje zriadiť II. tlakové pásmo v rámci vodovodnej siete v majetku PVS a.s. Poprad realizáciou čerpacej stanice –ATS, ktorá bude napojená na existujúci vodovodný rad „A4“ LT DN 125 mm na Maurerovej ulici.

Vybrané lokality v meste v dolnom tlakovom pásme budú napájané z vodojemu „Roveň“ cez príslušné uličné rozvody. Lokality horného tlakového pásma budú mať autonómne nové rozvody z horného vodojemu.

Rozvodná sieť vodovodu je v zlom technickom stave. O potrebe rekonštrukcie rozvodnej siete svedčí aj počet porúch, ktoré sa vyskytujú počas roka. Na využívanie úžitkovej vody sú zamerané Kovohuty a SEZ.

1.5.2. ODPADOVÉ HOSPODÁRSTVO

Krompachy doposiaľ nemajú dobudovanú úplnú sieť celomestskej kanalizácie. Existujúca sieť funguje ako jednotná kanalizácia odvádzajúca okrem splaškov z domov aj dažďové vody. Potrubie stôk má malé profily, ktoré nestačia odvádzať zaústené odpadové vody.

Kanalizácia v meste a v okolí železničnej stanice je zaústená do vybudovaného úseku hlavného zberača, ktorý odvádzajú odpadové vody z uvedených častí mesta do čističky odpadových vôd, sprevádzkovanvej od roku 1999 na kapacitu 40 l/s priemerne a 54 l/s max. Skutočný prívod odpadových vôd na ČOV v súčasnosti je 38 l/s.

Z priemyselnej zóny sú odpadové vody čistené vlastnými ČOV a vyústené do Hornádu.

Z dôvodu nedostatočnej dimenzie je potrebný hlavný kanalizačný zberač po celej dĺžke mesta etapovite rekonštruovať na väčšie profily. Podobne je potrebné urobiť rekonštrukciu

**PROGRAM HOSPODÁRSKEHO ROZVOJA A SOCIÁLNEHO ROZVOJA MESTA KROMPACHY
NA OBDOBIE ROKOV 2023-2030**

zberača pred železničnou stanicou na väčšie dimenzie. Ďalej je potrebné riešiť v meste prítoky balastných vôd, ktoré spôsobujú problémy v systéme čistenia a prevádzkovania ČOV.

V meste je zabezpečený zber, preprava a zneškodnenie komunálnych odpadov a drobných stavebných odpadov prostredníctvom oprávnenej organizácie EKOVER, s.r.o. Spišské Vlachy. Mesto Krompachy je zároveň členom združenia miest a obcí pre separovaný zber SEZO – SPIŠ, ktoré slúži na prípravu a realizáciu separovaného zberu odpadov. Systém zberu komunálnych odpadov a drobných stavebných odpadov vznikajúcich na území mesta je zavedený VZN Mesta Krompachy o nakladaní s komunálnymi odpadmi a drobnými stavebnými odpadmi na území mesta č.5/2013.

Tabuľka 46 Množstvo vyvezeného komunálneho odpadu a drobných stavebných odpadov v meste Krompachy v období rokov 2014-2021 (v t)

ROK \ DRUH ODPADU	ROK							
	2014	2015	2016	2017	2018	2019	2020	2021
zmesový komunálny odpad	1 902,980							
objemný odpad	87,460							
papier a lepenka	27,282							
Sklo	46,941							
plasty	11,991							
zmiešané odpady zo stavieb a demoliácií	53,610							
žiarivky a iný odpad obsahujúci ortuť	0,044							
vyradené zariadenia obsahujúce chlórfluórované uhľovodíky	0,260							
Batérie a akumulátory	0,120							
vyradené elektrické a elektronické zariadenia obsahujúce nebezpečné časti	0,765							
vyradené elektrické a elektronické zariadenia	9,192		41,99	207,95	85,24	1,63	22,47	2,07
obaly z papiera a lepenky	44,120		0	0	0	0	0	0
obaly z plastov	3,970		0	0	0	0	0	0
kovové obaly	0,544		0	0	0	0	0	0
kompozitné obaly	1,141		0	0	0	0	0	0
kal zo septikov	96,000		0	0	0	0	0	0
SPOLU	2 286,420							

Prameň: vlastné spracovanie

V Meste Krompachy je zavedený zber komunálnych odpadov a triedený zber nasledovných druhov odpadov: papier, sklo, plasty, kovy, viacvrstvové kombinované materiály

a textil. U nebezpečných odpadov je zabezpečovaný zber žiariviek, vyradených zariadení obsahujúcich chlórfluorované uhľovodíky, vyradených elektrických a elektronických zariadení a použitých batérií prostredníctvom spoločnosti Ekover s.r.o. Spišské Vlachy . Celá produkcia zmesového komunálneho odpadu (katalógové č. 20 03 01), objemného odpadu (katalógové č. 20 03 07) a drobného stavebného odpadu (katalógové č. 17 09 04) je skládkovaná na regionálnej skládke na nie nebezpečný odpad Kúdelník II., ktorú prevádzkuje spoločnosť Brantner Nova, s.r.o. Spišská Nová Ves .

Na triedený zber plastov, papiera a skla v častiach s individuálnou bytovou výstavbou sú určené zberné vrecia. Zber plastov, kovov, VKM, papiera a skla v rodinných domoch sa vykonáva raz mesačne. Vrecia sú po vyprázdnení vrátené späť užívateľovi.

Právnické osoby a fyzické osoby – podnikatelia si zber a likvidáciu vytriedených zložiek odpadov vznikajúcich pri bezprostrednom výkone činnosti tvoriacej predmet podnikania (napr. obalové materiály) zabezpečujú na vlastné náklady na základe zmluvného vzťahu s oprávnenou osobou tak, aby nedošlo k znečisteniu verejných priestranstiev a ich okolia. Materiálové zhodnotenie vytriedených odpadov je 100% a zabezpečuje ho viac subjektov. Biologicky rozložiteľný komunálny odpad (20 02 01) je zhodnocovaný priamo na vlastných kompostoviskách pri rodinných domoch. Odpad z verejných priestorov parkov je zhodnocovaný na kompostárni v Spišskej Novej Vsi.

Mesto Krompachy, ako zriaďovateľ zariadení spoločného stravovania pri základných školách, materských školách na území Mesto Krompachy zabezpečuje likvidáciu kuchynského a reštauračného odpadu prostredníctvom subjektu, ktorý je oprávnený na nakladanie s týmto odpadom. Mesto Krompachy nezavádza a nezabezpečuje vykonávanie triedeného zberu komunálnych odpadov pre biologicky rozložiteľný kuchynský a reštauračný odpad pre domácnosti a to z dôvodu, že je to pre mesto ekonomicky neúnosné, pretože náklady na nakladanie s komunálnymi odpadmi nemožno pokryť ani pri určení miestneho poplatku vo výške 50% zo zákonom ustanovenej hornej hranice sadzby miestneho poplatku.

Na území mesta sú evidované divoké skládky, ktoré sa spravidla nachádzajú v okrajových častiach mesta v lokalitách obývaných sociálne slabšími občanmi s nedostatočnými hygienickými návykmi. Sanácia týchto skládok prebieha na náklady mesta priebežne.

V roku 2012 bol zrealizovaný projekt „Skládka HALŇA 1. stavba, skládka priemyselného odpadu“, implementáciou ktorého sa zabezpečila rekultivácia skládky s následným zlepšením dovtedajšieho negatívneho stavu – zamedzilo sa odstráneniu zdroja

kontaminácie podzemných a povrchových vôd. Následne prekrytím povrchu skládky bol odstránený zdroj znečistenia ovzdušia a po začlenení plochy do okolitej krajiny došlo k zlepšeniu jej celkového vzhľadu.

1.6 Analýza silných a slabých stránok územia

Silné stránky predstavujú faktory, ktoré majú na rozvoj obce pozitívny vplyv. Zahŕňajú komparatívne a konkurenčné výhody obce pre rôzne typy rozvojových aktivít. V meste Krompachy boli identifikované nasledovné silné stránky:

V oblasti dostupnosti a občianskej vybavenosti:

- + výhodná geografická poloha mesta k okresnému mestu, dobrá dopravná dostupnosť do mesta, dostatočná autobusová a vlaková napojenosť mesta.
- + vybudovaná telekomunikačná sieť, elektrická sieť, existujúci rozvod zemného plynu, dostatočné pokrytie signálom mobilných operátorov, separovaný zber, ČOV,
- nedobudovaná sieť kanalizácie, nedobudované II. tlakové pásmo verejného vodovodu, zlý stav miestnych komunikácií v niektorých častiach mesta, absencia resp. zlý stav chodníkov v niektorých častiach mesta, nevysporiadané vlastnícke vzťahy k pozemkom pod niektorými miestnymi komunikáciami,
- schátralý stav niektorých objektov občianskej vybavenosti, nedostatočne využitý priestorový potenciál domu kultúry

V oblasti ekonomiky, cestovného ruchu a pracovných príležitostí:

- + vybudovaný Hnedý priemyselný park, existencia pracovnej sily s pracovnými skúsenosťami v priemyselných odvetviach
- + vhodné podmienky pre rozvoj cestovného ruchu - geomorfológia terénu, estetické aspekty krajiny, existencia areálu lyžiarskeho strediska
- + bohatý kultúrno – historický potenciál, významní rodáci, ubytovacie a stravovacie zariadenia v meste
- nevyužitý potenciál Hnedého priemyselného parku, nevyhovujúca sieť malého a stredného podnikania v meste
- nízka kvalita ubytovacích a stravovacích zariadení v meste, nevyhovujúca štruktúra ubytovacích zariadení vzhľadom na súčasnú a potenciálnu ponuku mesta v CR

V oblasti komunitného života a ľudských zdrojov:

- + existencia športových tradícií, klubov, športovísk, existencia kultúrno – spoločenských záujmových združení, pomerne široké spektrum kultúrno – spoločenských a športových podujatí v meste
- + existujúca sieť zdravotníckych zariadení, ambulancií a lekární, existencia Nemocnice, vytvárané podmienky pre rôzne skupiny obyvateľov (Komunitné centrum, Denné centrum seniorov, Denný stacionár, Opatrovateľská služba, MOPS),
- slabá zapojenosť občanov do verejného diania, nízka účasť obyvateľov na zasadnutiach MsZ
- nepripravenosť územia pre rozvoj individuálnej bytovej výstavby
- nedostatok sociálnych bytov


V oblasti životného prostredia

- + revitalizácia a estetizácia mestského prostredia – obnova a rozšírenie zelene, chodníkov, prvkov drobnej architektúry
- nekompaktnosť a indiferentnosť urbánnej štruktúry predovšetkým v okrajových častiach mesta, znečistenie životného prostredia a ovzdušia priemyselnou výrobou, existencia starých environmentálnych záťaží

1.7 Analýza príčin a dôsledkov Mesta Krompachy

Strategické plánovanie rozvoja mesta sa zakladá na vyselektovaní a riešení prioritných problémov, ktoré majú svoje príčiny a dôsledky. Pre stanovenie príčin a dôsledkov je použitá metóda zostrojenia stromu problémov. Obyvatelia mesta na stretnutí na základe diskusií a spoločného konsenzu rozhodnú o tom, ktoré problémy sú kľúčové, čo spôsobujú (dôsledky) a naopak, čo ich spôsobuje (príčiny).

Strom problémov mesta Krompachy



1.8 Postoje a názory obyvateľov obce na život a dianie v obci a perspektívy jej ďalšieho vývoja

Tabuľka 47 *Plánovací formulár prieskumu*

DÔLEŽITÉ OTÁZKY	ZDÔVODNENIE	POZNÁMKY
Prečo je potrebné získať informácie prostredníctvom prieskumu?	Prieskum priamo v teréne prináša primárne údaje o území, jeho jednotlivých rozvojových faktoroch, zachytáva potreby miestneho obyvateľstva, miestnych podnikateľov, záujmových skupín, ako aj predstaviteľov miestnej samosprávy. Ďalším dôvodom sú nedostatočne zachytené a reprezentované údaje v sekundárnych databázach až po úroveň samotných miest a obcí.	Pred spracovaním analytickej časti sa v meste uskutočnil dotazníkový prieskum medzi miestnym obyvateľstvom, v ktorom obyvatelia hodnotili súčasný stav rozvoja mesta a načrtávali možnú víziu mesta. Očakávaným výsledkom bolo získanie spätnej väzby minimálne od prieskumu, 10 % obyvateľov.
Čo je jeho cieľom?	Cieľom prieskumu je získanie primárnych informácií a hodnotenie súčasného stavu mesta očami miestnych obyvateľov. Súčasťou je poznanie potrieb obyvateľov, ich očakávaní z hľadiska dlhodobého sociálno-ekonomického rozvoja mesta.	Prieskum sa uskutočnil na území mesta, bol zameraný na vnímanie mesta ako priestoru pre bývanie, prácu, voľno časové aktivity, uspokojovanie základných životných potrieb a rozvoj mesta.
Akým spôsobom sa bude uskutočňovať?	Prieskum sa bude realizovať prostredníctvom dotazníkového hárka, ktorý bude v tlačenej forme distribuovaný v meste a súčasne bude sprístupnený aj v elektronickej podobe na webstránke mesta.	Dotazník bol distribuovaný na 19 zverejnených odberných miestach v meste a na webovej stránke mesta.
Aké budú časové nároky?	Dotazníkový prieskum bude prebiehať jeden kalendárny mesiac.	1 mesiac, dotazník bol distribuovaný prostredníctvom pracovníkov mesta a zároveň boli v meste vytvorené aj zberné miesta pre odovzdávanie vyplnených dotazníkov.
Kto bude za realizáciu prieskumu zodpovedný?	Spracovatelia PHSR a samotné mesto.	Spracovatelia PHSR a mesto prostredníctvom lokálnych médií (web, noviny) a úradnej tabule budú informovať o realizácii a význame prieskumu

Prameň: vlastné spracovanie

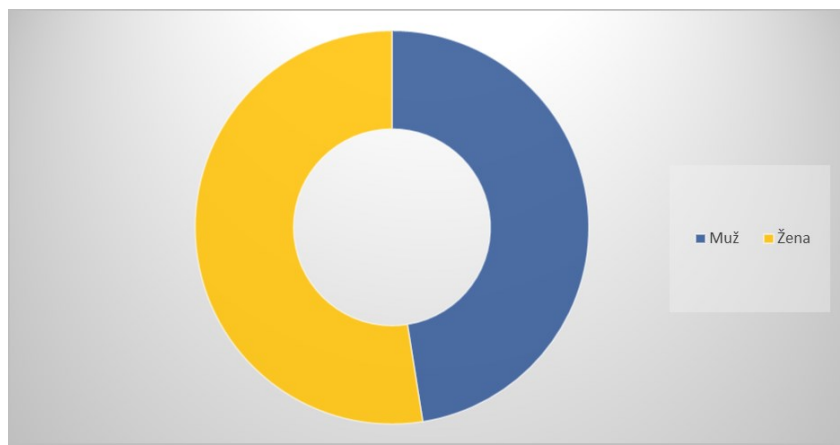
Dotazníkový prieskum predstavuje dôležitý nástroj definovania rozvojových priorít a cieľov obce. S cieľom zistenia potrieb a názorov lokálneho obyvateľstva bol v meste Krompachy realizovaný dotazníkový prieskum, prostredníctvom ktorého mohli občania vyjadriť svoje názory a požiadavky a identifikovať kľúčové problémy mesta.

Dotazník bol rozdelený do 3 častí:

- charakteristika respondenta,
- hodnotenie oblastí infraštruktúry a služieb v meste
- mesto ako rozvojová jednotka – otvorené otázky, kde mohli občania vyjadriť svoj názor na súčasné fungovanie mesta a vyjadriť požiadavky na rozvoj, resp. identifikovať nedostatky .

Realizácia prieskumu prebiehala v II. štvrtroku roka 2022. Prieskumu sa zúčastnila vzorka obyvateľov mesta, ktorá zahŕňa všetky vekové kategórie - od 15 do 66 a viac rokov. Dotazník bol prístupný pre verejnosť v elektronickej podobe na internetovej stránke mesta a rovnako na oficiálnom facebookovom kanáli mesta Krompachy.

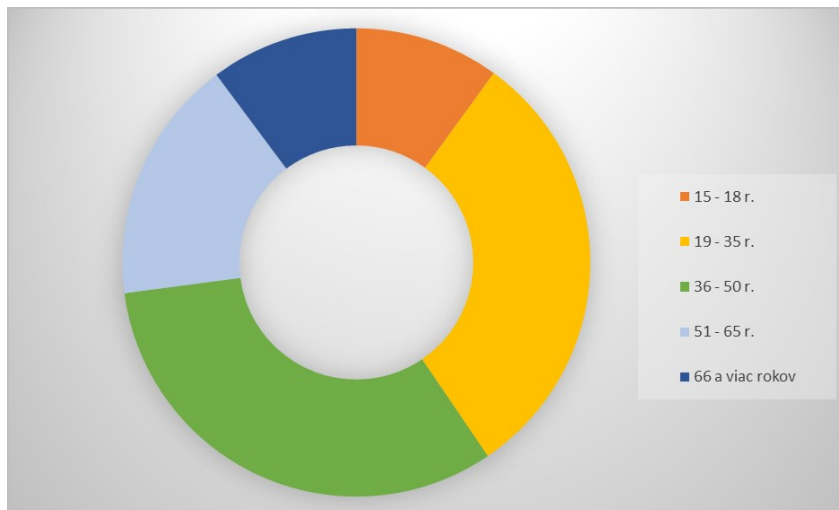
Prieskumu sa zúčastnilo 230 respondentov – 52,5 % žien a 47,5 % mužov. Z hľadiska vekovej štruktúry respondentov možno tvrdiť, že prieskumu sa zúčastnili všetky gendrové kategórie takmer rovnomerne. Napriek tomu, že malá vzorka respondentov nemôže slúžiť za vodítko pri ďalšom plánovaní rozvoja, je možné využiť informácie získané touto formou, pretože možno predpokladať, že sa do prieskumu zapojili obyvatelia, ktorých zaujíma dianie v meste a jej budúci rozvoj a zamýšľajú sa nad ním.



Obrázok 30 **Štruktúra pohlavia respondentov**

Prameň: dotazníkový prieskum, vlastné spracovanie

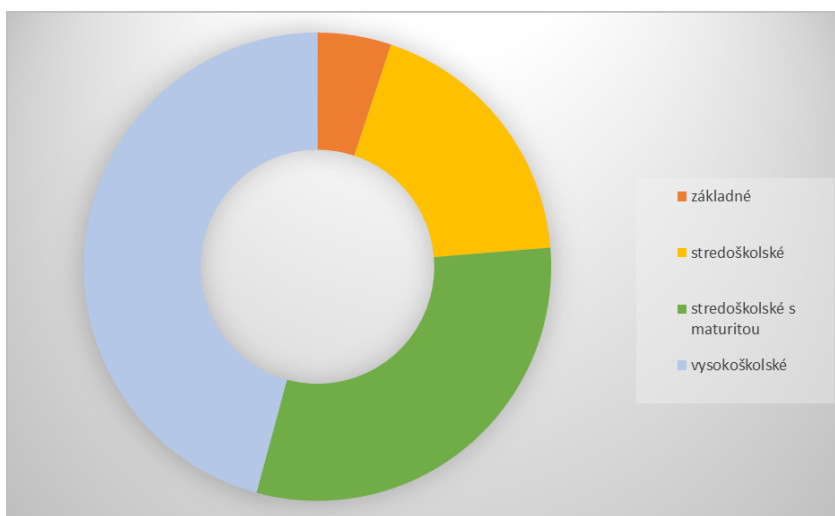
Z hľadiska vekovej štruktúry respondentov možno tvrdiť, že prieskumu sa zúčastnili všetky vekové kategórie takmer rovnomerne. Najviac respondentov bolo vo veku 36 -50 rokov (32 %) a naopak najmenej vo veku 66 a viac rokov (10%).



Obrázok 31 Veková štruktúra respondentov

Prameň: dotazníkový prieskum, vlastné spracovanie

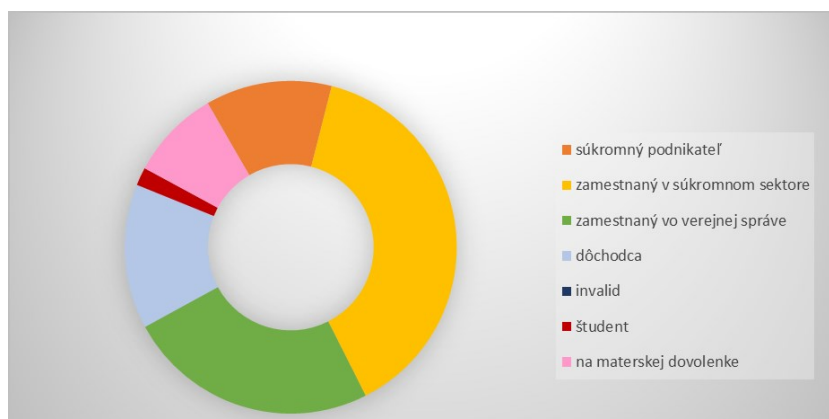
Z hľadiska vzdelanostnej štruktúry bolo najviac obyvateľov s vysokoškolským vzdelaním (46 %) a najmenej so základným vzdelaním (5 %).



Obrázok 32 Vzdelanostná štruktúra respondentov

Prameň: dotazníkový prieskum, vlastné spracovanie

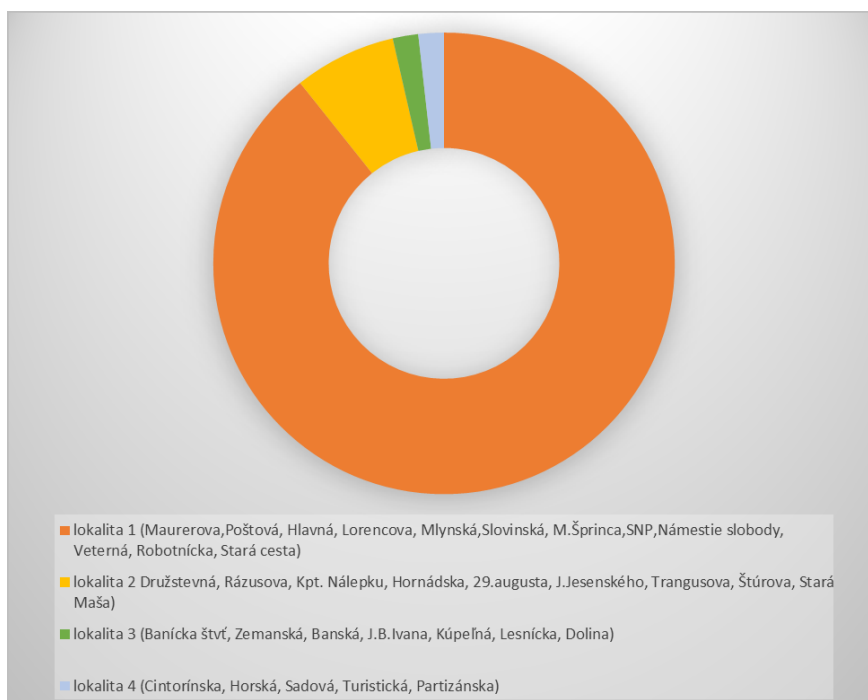
Z hľadiska ekonomickej aktivity respondentov sa do dotazníka zapojili najmä zamestnanci súkromného (37%), verejného sektora (23,7%) a dôchodcovia (13,6%).



Obrázok 33 Ekonomická aktivita respondentov

Prameň: dotazníkový prieskum, vlastné spracovanie

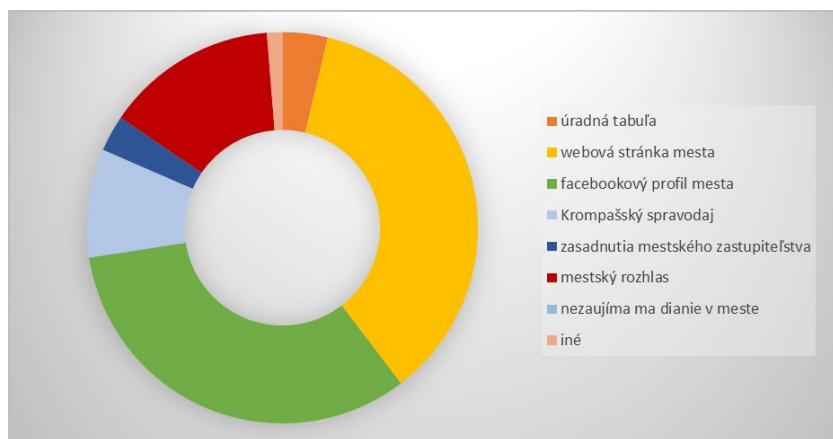
Do prieskumu sa zapojili najmä obyvatelia ulíc: Maurerova, Poštová, Hlavná, Lorencova, Mlynská, Slovinská, M.Šprinca, SNP, Námestie slobody, Veterná, Robotnícka, Stará cesta – takmer 90% z celkového počtu respondentov. Respondenti (v zmysle legendy obr. č 5) lokality č. 2 predstavovali 6% vzorku, obyvatelia lokality č. 3 – 2% a obyvatelia lokality č. 4 – 2% vzorku.



Obrázok 34 Bydlisko respondentov

Prameň: dotazníkový prieskum, vlastné spracovanie

Podľa prieskumu sú najfrekvencovanejším zdrojom informácií o dianí v meste pre respondentov: webová stránka mesta (36%), facebookový profil mesta (33%), mestský rozhlas (14%) a Krompašský spravodajca (9%). Menšinovým zdrojom informácií občanov sú úradná tabuľa a zasadnutia Mestského zastupiteľstva v Krompachoch.



Obrázok 35 *Záujem respondentov o dianie v meste*

Prameň: dotazníkový prieskum, vlastné spracovanie

Hodnotenie oblastí infraštruktúry a služieb v meste

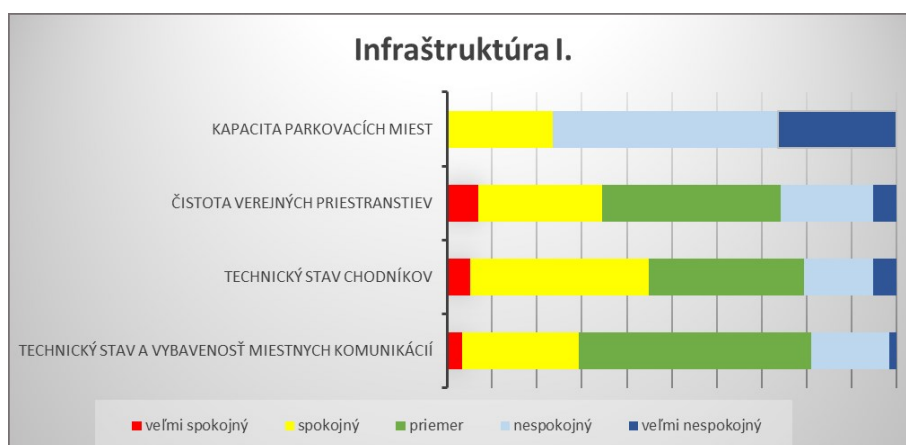
V rámci II. časti dotazníka občania mali možnosť vyjadriť spolu spokojnosť, resp. nespokojnosť s úrovňou infraštruktúry mesta a poskytovanými službami na škále:

- veľmi spokojný,
- spokojný,
- priemer,
- nespokojný a
- veľmi nespokojný.

V oblasti „**Infraštruktúra**“ respondenti vyjadrili svoju spokojnosť (škála: veľmi spokojný až priemer) najmä s technickým stavom chodníkov a miestnych komunikácií, čo súvisí s implementáciou eurofondových projektov a najmä vlastnou investičnou činnosťou, prostredníctvom ktorej Mesto Krompachy zrekonštruovalo chodníky a častí miestnych komunikácií a zrealizovalo parkové úpravy v centre mesta. Nespokojnosť v rámci týchto kategórií - chodníky, miestne komunikácie (takmer 20%) súvisí najmä s nedobudovaním infraštruktúry, resp. s nevyhovujúcim technickým stavom chodníkov a ciest v okrajových

častiach mesta. Jedným z najvýraznejších nedostatkov bol označený technický stav chodníkov a cesty v okolí železničnej stanice, vrátane objektu žel. stanice a rovnako vo vstupnej časti do mesta smerom z Margecian.

Výrazná nespokojnosť v tejto oblasti bola zaznamenaná v súvislosti so súčasnou kapacitou parkovacích miest a státi a výraznejšia časť bola nespokojná aj s čistotou mesta, avšak v zmysle neporiadku v okolí kontajnerových prístreškov naprieč všetkými lokalitami mesta. Navrhované riešenie bolo vybudované podzemných kontajnerov.



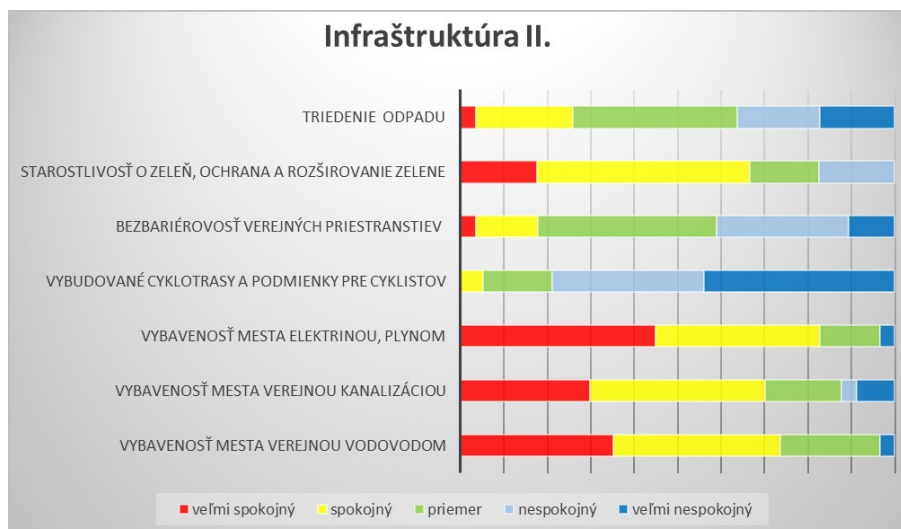
Obrázok 36 *Hodnotenie jednotlivých súčastí infraštruktúry v meste*

Prameň: dotazníkový prieskum, vlastné spracovanie

Takmer homogénna spokojnosť občanov (60 - 80%) sa týkala miery vybudovania inžinierskych sietí (vodovod, kanalizácia, elektrina, plyn). Nedostatky v rámci tejto oblasti vidia občania najmä v nedobudovaní II. tlakového pásma verejného vodovodu a absentujúcej kanalizácie v niektorých častiach mesta.

Výrazná spokojnosť bola zaznamenaná aj v oblasti starostlivosti o zeleň, ochranu a rozširovanie zelene. Oceňované boli najmä pravidelná kvetinová výzdoba a údržba verejnej zelene. Pripomienkou časti respondentov bolo prehodnotenie frekvencie kosenia verejných priestranstiev, čo však priamo koliduje s disponibilnou personálnou kapacitou mesta.

Viac ako 70% nespokojnosť súvisí so stavom vybudovaných cyklotrás a podmienok pre cyklistov, najmä absentujúca cyklotrasa Krompachy-Kolinovce-Spišské Vlchy. V tomto bode bola čiastočne ocenená vybudovaná cyklotrasa Krompachy – Slovinky. Výraznejšia nespokojnosť bola prejavovaná aj v oblasti nízkeho zabezpečenia bezbariérovosti v prípade verejných priestranstiev.



Obrázok 37 *Hodnotenie jednotlivých súčastí infraštruktúry v meste*

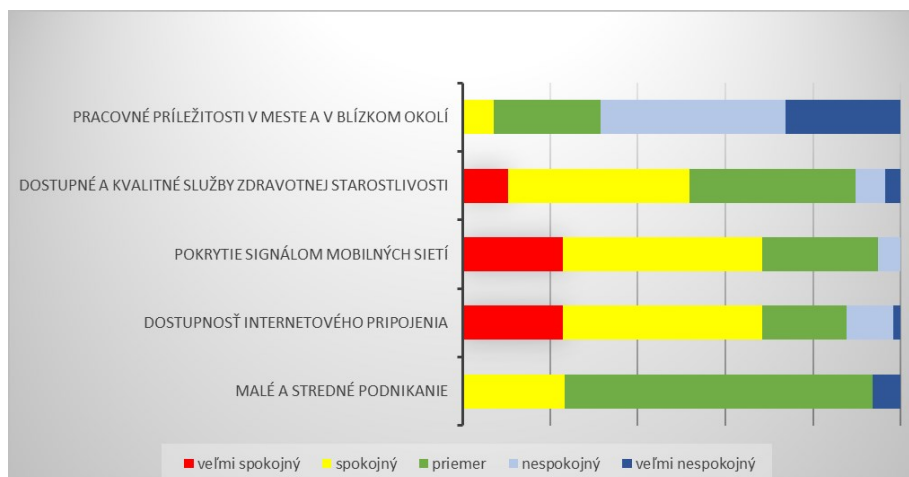
Prameň: dotazníkový prieskum, vlastné spracovanie

V časti „**Služby a zamestnanosť**“ občania vyjadrili spokojnosť najmä s kvalitou pokrytia signálu mobilných sietí a dostupnosťou internetového pripojenia. Výrazná spokojnosť sa týkala aj dostupnosti a kvality služieb zdravotnej starostlivosti – najmä prítomnosti nemocnice a ambulancie všeobecných a odborných lekárov priamo v meste. Menšinná nespokojnosť občanov sa týkala predovšetkým absencie ambulancií niektorých odborných lekárov v meste Krompachy a nutnosťou dochádzať za týmito službami do vzdialenejších miest. Riešenie tohto problému bolo za prioritu označované najmä respondentmi vo vekovej kategórii 50 a viac.

Výrazne priemerné hodnoty dosiahla úroveň s malým a stredným podnikaním v meste, čo podľa výsledkov prieskumu, súvisí predovšetkým s:

- nedostatkom prevádzok ponúkajúcich kvalitné tovary a služby;
- dopytom po vybudovaní nákupného centra, ktoré bude reflektovať kúpyschopnosť obyvateľstva regiónu (nadpolovičná väčšina respondentov uvádza nákupný reťazec) a
- absencie prevádzok malovýrobcov a remeselníkov (z dotazníka vyplýva najmä – oprava hodín, oprava obuvi, galantéria).

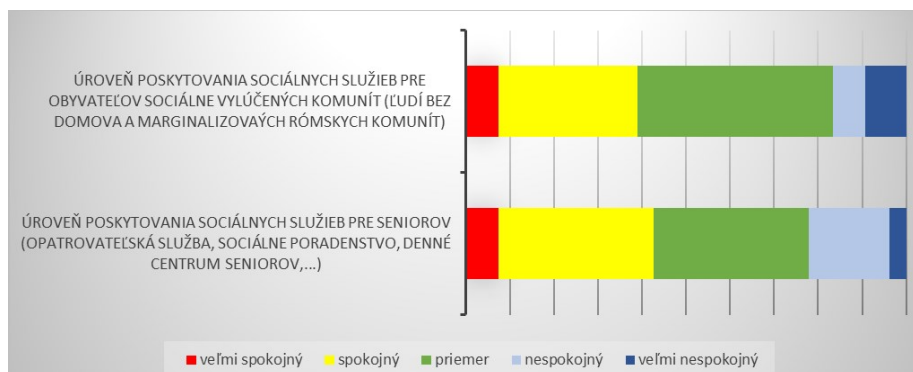
Jeden z najvýraznejších problémov, ktorý vyplýva z prieskumu je viac ako 75% nespokojnosť obyvateľov mesta s možnosťou pracovných príležitostí v meste a blízkom okolí.



Obrázok 38 *Hodnotenie služieb a zamestnanosti*

Prameň: dotazníkový prieskum, vlastné spracovanie

S poskytovaním sociálnych služieb pre občanov sociálne vylúčených komún a služieb pre seniorov vyjadrili občania výraznú spokojnosť. Nedostatkami boli označené napr. absencia zariadenia pre seniorov (domov dôchodcov).



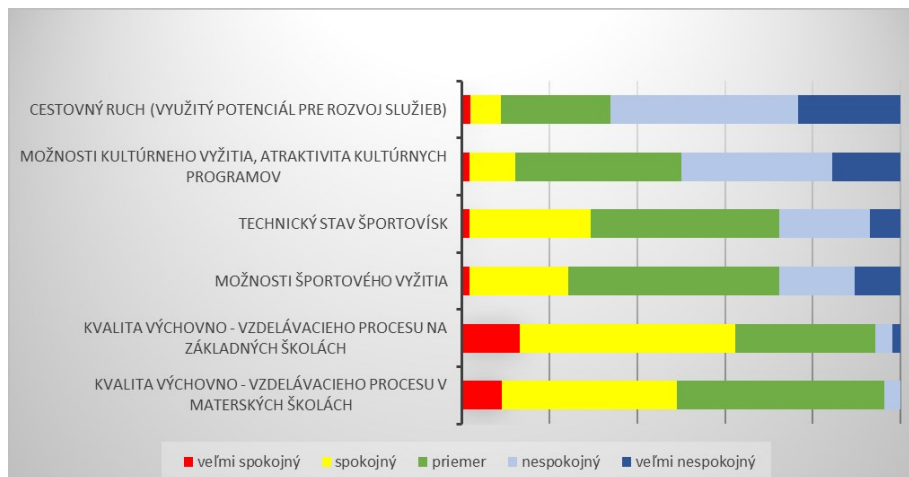
Obrázok 39 *Hodnotenie sociálnych služieb*

Prameň: dotazníkový prieskum, vlastné spracovanie

V sekcii „Školstvo, šport a kultúra“ sa spokojnosť, resp. nespokojnosť so službami výraznejšie líšila. Výrazná spokojnosť (60%) sa týkala kvality výchovno-vzdelávacieho procesu; nedostatok v tejto oblasti sa dotýkal najmä absencie detských jasí.

V prípade otázok týkajúcich sa športového vyžitia v meste možno z výsledkov prieskumu v meste označiť za problém technický stav športovísk (25%) a nedostatok ihrísk pre deti (športoviska s hracími prvkami pre najmenších). Výrazný dopyt občanov podľa dotazníka je aj po vybudovaní cyklotrás, resp. inline chodníkov v meste, prípadne jeho okolí.

Takmer 50% nespokojnosť občanov sa týka využitia najmä prírodného potenciálu mesta v oblasti cestovného ruchu a s tým spojeným poskytovaním služieb. Za nedostatok je označený aj nedostatočne využitý potenciál areálu Plejsy a jeho okolia.

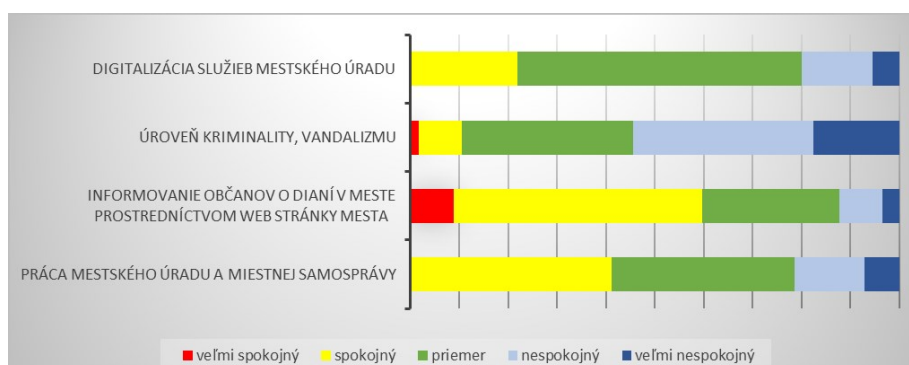


Obrázok 40 **Hodnotenie služieb v oblasti školstva, kultúry a športu**

Prameň: dotazníkový prieskum, vlastné spracovanie

V sekcii „**Samospráva**“, respondenti vyjadrili spokojnosť najmä s informovaním občanov v meste prostredníctvom webovej stránky mesta, ktorá podľa vyššie uvedených odpovedí predstavuje jeden z najfrekvencovanejších informačných zdrojov informácií o meste. S prácou zamestnancov mestského úradu je nespokojných 12% respondentov – podľa výsledkov prieskumu sa nespokojnosť týka najmä vedenia mesta.

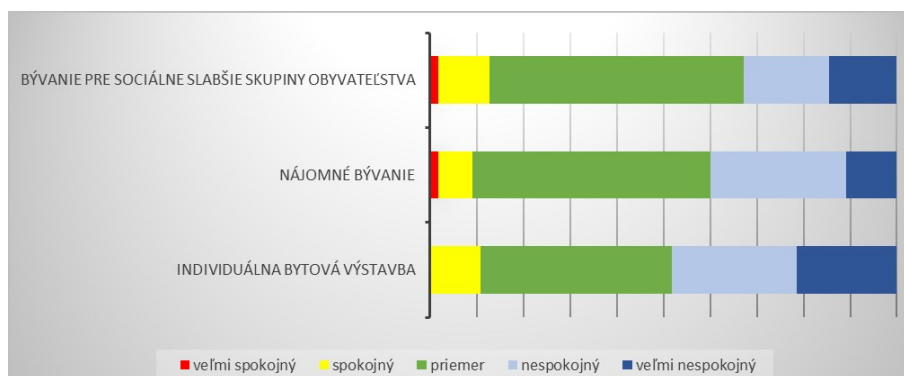
Viac ako 50%-ná nespokojnosť občanov sa týka úrovne bezpečnosti v meste a stavu kriminality. Túto nespokojnosť, podľa výsledkov, predstavuje najmä absencia preventívnych opatrení Mestskej polície.



Obrázok 41 **Hodnotenie samosprávy**

Prameň: dotazníkový prieskum, vlastné spracovanie

V prípade otázok týkajúcich sa bývania pre sociálne slabšie skupiny obyvateľstva, nájomného bývania či v prípade otázky individuálnej bytovej výstavby, respondenti vyjadrili takmer totožný 20-30% rozptyl nespokojnosti – najväčším nedostatkom v tejto oblasti bol označovaný nedostatok bývania pre mladé rodiny a nedostatok územia určeného pre IBV.



Obrázok 42 *Hodnotenie politiky bývania*

Prameň: dotazníkový prieskum, vlastné spracovanie

Zhodnotenie aktuálneho stavu v meste Krompachy

Tretia, posledná, časť dotazníka sa sústreďovala na voľné zhodnotenie aktuálneho stavu v meste a identifikáciu kľúčových problémov mesta. Nasledujúce spracovanie predstavuje generalizované, najčastejšie odpovede respondentov.

Aké sú podľa Vás najväčšie pozitíva nášho mesta? (silné stránky mesta Krompachy)

Najfrekvencovanejšie odpovede respondentov:

- vzhľad mesta
- lokalita mesta (okolitá príroda)
- plná občianska vybavenosť
- dostupnosť obchodov a služieb
- rozvoj mesta v uplynulých rokoch
- lyžiarske stredisko Plejsy
- dostupnosť školských zariadení

Čo Vám v meste najviac chýba? (slabé stránky mesta Krompachy)

Najfrekvencovanejšie odpovede respondentov:

- absentujúca cyklotrasa/cyklistický chodník
- zariadenie pre seniorov

- bezpečnosť občanov v okrajových častiach mesta
- viac kultúrnych podujatí/aktivít zameraných aj pre násťročných
- celoročná prevádzka krytej plavárne
- spoločenský život/nočný život
- nákupné centrum
- prírodné kúpalisko
- cvičisko pre psy/výbeh
- podzemné/polopodzemné kontajnery

Jednou z najčastejších odpovedí v rámci tejto otázky bol záujem o vybudovanie cyklotrás, inline dráh a chodníkov pre korčuliarov. Záujem občania prejavili aj o neobmedzenú prevádzku krytej plavárne, využitie potenciálu bývalého letného kúpaliska a kvalitnejšiu a koordinovanejšiu prácu s mládežou a vyvíjanie aktivít, ktoré by podporovali zdravé a prospešné trávenie voľného času mladých.

V rámci kultúrneho vyžitia v meste občania často vyjadrovali dopyt po efektívnejšom využití potenciálu Domu kultúry, prevádzke kina/divadla, zvýšenej informovanosti a ponuke kultúrnych podujatí, ktoré budú odrážať dopyt zo strany občanov.

Obyvatelia mesta by ocenili aj dobudovanie infraštruktúry v okrajových častiach mesta, rozšírenie služieb malého a stredného podnikania, zvýšenú bezpečnosť v meste a zvýšenú aktivitu mestskej polície ale aj vybudovanie parku pre psov.

2. ANALÝZA VONKAJŠIEHO PROSTREDIA

Vonkajšie prostredie zahŕňa makroprostredie a konkurenčné prostredie, v ktorom sa mesto Krompachy nachádza. Vstupy vonkajšieho prostredia môžu predstavovať externé ľudské zdroje, materiálno-technické zdroje, finančné aj informačné zdroje, ako aj legislatívne prostredie.

2.1 Analýza vplyvu vonkajšieho prostredia na vývoj situácie v území

STEEP analýza je analýza širšieho prostredia mesta Krompachy zameraná na komplex sociálnych, technologických, ekonomických, ekologických a politických faktorov v rámci územia mesta. Výsledkom je tak hodnotenie prostredia, ktoré podmieňuje spôsob a riadenie samotného rozvoja mesta.

**PROGRAM HOSPODÁRSKEHO ROZVOJA A SOCIÁLNEHO ROZVOJA MESTA KROMPACHY
NA OBDOBIE ROKOV 2023-2030**

Makro prostredie je vonkajšie prostredie mesta, ktoré mesto nemôže vôbec ovplyvniť. Naopak toto prostredie ovplyvňuje mesto a to nemá inú možnosť ako sa prvkom tohto prostredia čo najlepšie prispôbiť.

Analýza sociálnych faktorov sa zameriava na vzťah k tradíciám a tradičným hodnotám, technická a ekonomická analýzy sa zameriava na priebeh, prejavy a dôsledky zmien na úrovni národnej. Analýza ekologických faktorov sa zaoberá zmenami na národnej úrovni v rámci riešenia otázok životného prostredia a analýza politického prostredia sa zaoberá legislatívnym prostredím na národnej úrovni.

Tabuľka 48 STEEP analýza mesta Krompachy (analýza externého prostredia)

Sociálne	Technologické	Ekonomické	Ekologické	Politické	Hodnoty
Zmeny populácie	Úroveň vybudovania technickej infraštruktúry	Nové trhy a nové príležitosti	Čierne skládky v katastri mesta	Dopady politických rozhodnutí štátu na mesto	Nárast socio-patologických javov
Zmeny postojov a správania obyvateľov	Pokrytie územia signálom mobilných operátorov a internetu	Znížené príjmy z využívania mestského majetku	Nedobudovaná sieť kanalizácie	Legislatíva	Bohatý duchovný život
Zmeny správania volených predstaviteľov	Zavádzanie e-governmentu	Nehlásenie sa obyvateľov k trvalému pobytu v meste	Nedisciplinovanosť obyvateľov vo vzťahu k životnému prostrediu	Etické kódexy pre volených predstaviteľov a zamestnancov úradov US	Tímová spolupráca a budovanie partnerstiev v meste
Zmeny správania podnikateľských subjektov	Dostupnosť informácií prostredníctvom miestnych kanálov	Príchod nových investorov do mesta	Podpora tvorby a ochrany ŽP	Zmena národnej vlády ako výsledok volieb na život v meste	Osobné hodnoty

Prameň: vlastné spracovanie

2.2 Analýza príležitostí a ohrození pre rast a rozvoj mesta Krompachy

Príležitosti tvoria faktory, ktoré plynú prevažne z vonkajšieho prostredia a môžu rozvoj mesta ovplyvňovať pozitívne. Pre mesto Krompachy boli identifikované nasledovné príležitosti:

V oblasti občianskej vybavenosti:

- možnosť čerpania finančných prostriedkov z externých zdrojov (EÚ, grantové schémy)
- modernizácia železničnej trasy
- budovanie funkčných plôch bývania vo vytypovaných lokalitách
- dobudovanie chýbajúcej technickej a sociálnej infraštruktúry

- podpora individuálnej bytovej výstavby
- rekonštrukcia a modernizácia objektov sociálnej a technickej infraštruktúry

V oblasti rozvoja ekonomiky, cestovného ruchu a pracovných príležitostí:

- príchod investorov do priemyselnej zóny
- rozvoj zážitkovej turistiky
- vybudovanie cyklotrás a ich napojenie na existujúce cyklotrasy v okolí
- vytváranie podmienok pre spoluprácu medzi mestom a podnikateľskými subjektmi
- rozvoj inovácií v podnikateľskom sektore

V oblasti rozvoja komunitného života a spolupráce:

- efektívna spolupráca mesta na mikroregionálnej alebo regionálnej úrovni
- kvalitnejšia a koordinovanejšia práca s mládežou
- zvýšenie zapojenosti v rámci budovania partnerstiev v okolí
- vytváranie partnerstiev vo vnútri obce

V oblasti životného prostredia a vzhľadu obce:

- podpora vyššieho využívania Centra odpadového hospodárstva
- vybudovanie kompostoviska pre biologicky rozložiteľných odpadov
- využívanie obnoviteľných zdrojov energie

3. ZHODNOTENIE SÚČASNÉHO STAVU MESTA KROMPACHY

Zhodnotenie súčasného stavu mesta Krompachy predstavuje dôležitý vstup a informačnú základňu pre tvorbu spracovania stratégie rozvoja mesta. Zmyslom tohto hodnotenia je vytvoriť rámcový prehľad problémových okruhov, určiť ich pôvod, poznať hlavné príčiny vzniku a identifikovať možné dôsledky. Na základe zhodnotenia súčasného stavu mesta Krompachy bude možné navrhnúť stratégiu rozvoja mesta na vopred stanovené obdobie.

3.1 SWOT analýza mesta Krompachy

SWOT analýza je jednoduchá a pritom výstižná, vyčerpávajúca a objektívna charakteristika silných a slabých stránok mesta a jej možných príležitostí a ohrození. Súčasne zahŕňa základné analytické poznatky o faktoroch, ktoré je možné využiť v prospech rozvoja územia a faktoroch, ktorým je potrebné v navrhovanej rozvojovej stratégii čeliť, resp. ich eliminovať.

Samotná SWOT je skratkou 4 základných charakteristík týkajúcich sa hodnotenia vnútorného prostredia a vonkajšieho prostredia mesta:

- Silné stránky (S – STRENGTHS) predstavujú faktory, ktoré majú na rozvoj mesta pozitívny vplyv. Zahŕňajú komparatívne a konkurenčné výhody mesta pre rôzne typy rozvojových aktivít.
- Slabé stránky (W – WEAKNESS) predstavujú faktory, ktoré majú negatívny vplyv na jeho rozvoj a obmedzujú rozvojové aktivity,
- Príležitosti (O – OPPORTUNITIES) tvoria faktory, ktoré plynú prevažne z vonkajšieho prostredia a môžu rozvoj mesta ovplyvňovať pozitívne,
- Ohrozenia (T – THREATS) faktory, ktoré negatívnym spôsobom ovplyvnia rozvoj mesta

Tabuľka 49 *SWOT analýza mesta Krompachy*

SILNÉ STRÁNKY	SLABÉ STRÁNKY
<p><i>Ekonomická oblasť</i></p> <ul style="list-style-type: none"> • výhodná poloha mesta vo vzťahu k okresnému aj krajskému mestu • fungujúca železničná a autobusová dopravná sieť • vybudovaná telekomunikačná sieť, elektrická sieť, existujúci rozvod zemného plynu, vodovod, kanalizácia, ČOV • vhodné podmienky pre rozvoj cestovného ruchu - geomorfológia terénu, estetické aspekty krajiny • vybudovaný Hnedý priemyselný park • existencia veľkých priemyselných podnikov priamo v meste • tradícia baníctva a železiarstva v meste • investičná aktivita mesta z interných aj externých zdrojoch • podnikanie mesta s majetkom mesta • existencia lyžiarskeho strediska Plejsy 	<p><i>Ekonomická oblasť</i></p> <ul style="list-style-type: none"> • nevyhovujúci stav miestnych komunikácií a chodníkov v niektorých častiach mesta • vysoký počet dlhodobo nezamestnaných obyvateľov • vysoká denná odchádzka obyvateľov za prácou mimo mesta • nedobudované II. tlakové pásmo verejného vodovodu • nedobudovaná sieť kanalizácie • nevyužitý potenciál HPP • nevyhovujúca sieť malého a stredného podnikania v meste • nevysporiadané vlastnícke vzťahy pod niektorými miestnymi komunikáciami • nedostatočná frekvencia autobusovej dopravy zo železničnej stanice smerom do centra a späť najmä vo večerných hodinách • nevybudované cyklotrasy, inline chodníky

PROGRAM HOSPODÁRSKEHO ROZVOJA A SOCIÁLNEHO ROZVOJA MESTA KROMPACHY
NA OBDOBIE ROKOV 2023-2030

<p><i>Sociálna oblasť</i></p> <ul style="list-style-type: none"> • bohatá história mesta • významní rodáci • sakrálné pamiatky • podmienky pre variabilné športovo-rekreačné aktivity v meste (športoviská, krytá plaváreň a pod.) • informačný kanál KROMSAT • progresívna veková štruktúra • pomerne široké spektrum záujmových združení • členstvo mesta v záujmových združeníach (ZMOS, AKE SR a pod.) • cezhraničná spolupráca mesta (partnerské mestá) • mesto je súčasť tematických kultúrno – poznávacích ciest • dostatok športovísk, ihrísk s hracími prvkami pre najmenších • mestská knižnica • vydávanie mesačníka – Krompašský spravodajca • aktívny ŽPOZ • existencia predškolských a školských zariadení (MŠ, ZŠ, SŠ) • ZUŠ a CVČ • tradícia kultúrnych podujatí • existujúca sieť zdravotníckych služieb (ambulancie, nemocnica, lekárne) • existujúca sieť sociálnych služieb (dom s opatrovateľskou službou, opatrovateľská služba, stravovanie seniorov, komunitné centrum, denné centrum seniorov, ADOS) • vypracovaný Komunitný plán sociálnych služieb • ubytovacie a stravovacie služby • pomerne široká sieť obchodov rôzneho druhu • mestská polícia, obvodné oddelenie PZ SR, Hasičský zbor SR • vybudovaný kamerový systém v niektorých častiach mesta • urbanistickou štúdiou vytipované územie pre výstavbu rodinných domov – lokalita HUBA 1, HUBA 2 • pracovná sila s pracovnými skúsenosťami v priemyselných odvetviach • zrekonštruované verejné osvetlenie • funkčná web stránka mesta <p><i>Oblasť environmentu a životného prostredia</i></p> <ul style="list-style-type: none"> • prírodné podmienky 	<ul style="list-style-type: none"> • nedobudovaná technická infraštruktúra v okrajových častiach mesta <p><i>Sociálna oblasť</i></p> <ul style="list-style-type: none"> • nereprezentatívne „vstupné brány do mesta“ • nedobudovaná sociálna infraštruktúra v okrajových častiach mesta • chátrajúci stav budovy železničnej stanice • schátralý areál kúpaliska Snežienka • schátralý bytový fond v niektorých častiach mesta (Hornádska ulica, Stará Maša) • nefunkčný rozhlas v niektorých častiach mesta • záporné migračné saldo • pomerne vysoký podiel obyvateľov bez vzdelania • nevyužitú priestorovú kapacitu kultúrneho domu • nevyhovujúci technický stav zariadení v školstve, kultúre a športových objektoch • nízka návštevnosť (záujem) podujatí – štruktúra podujatí neodráža dopyt • vysoká odchádzka obyvateľov za špecializovanými zdravotnými službami mimo mesta • nedostatok ambulancií odborných lekárov • nedostatok parkovacích miest • nízka úroveň bezpečnosti v meste (najmä v okrajových častiach mesta) • existencia kriminality, vandalizmu • nízka kvalita poskytovaných stravovacích a ubytovacích služieb • nedostatočná kapacita verejného cintorína • obmedzená prevádzka a zlý technický stav krytej plavárne • nepripravenosť územia pre rozvoj individuálnej bytovej výstavby • nedostatok sociálnych bytov • absencia drobných komunálnych služieb (napr. oprava obuvi) • vysoká populačná aktivita marginálnych skupín obyvateľstva a nedostatok jednoduchých pracovných miest pre túto skupinu • vzrastajúca apatia a spokojnosť s odkázanosťou na dávky sociálnej pomoci od štátu • vysoký podiel rómskeho obyvateľstva s negatívnymi životnými návykmi a negatívnym vzorom pre ich mladú generáciu • nedostatočné materiálne – technické vybavenie škôl
---	---

**PROGRAM HOSPODÁRSKEHO ROZVOJA A SOCIÁLNEHO ROZVOJA MESTA KROMPACHY
NA OBDOBIE ROKOV 2023-2030**

<ul style="list-style-type: none"> • revitalizácia a estetizácia mestského prostredia – obnova a rozšírenie zelene, chodníkov, prvkov drobnej architektúry • zrevitalizované centrum mesta • vyznačené turistické trasy a cyklotrasy • pomerne vysoké zastúpenie lesov v rámci štruktúry pôdneho fondu • rekultivácia skládky Halňa 1 • zregulovaný potok • parkové úpravy • existencia prímestských rekreačných oblastí 	<p><i>Oblasť environmentu a životného prostredia</i></p> <ul style="list-style-type: none"> • znečistenie životného prostredia a ovzdušia priemyselnou výrobou • nízke environmentálne povedomie obyvateľov • zlý technický stav rozvodnej siete vodovodu • nedobudovaná kanalizácia • divoké skládky • registrované environmentálne záťaž • nekompaktnosť a indiferentnosť urbánnej štruktúry predovšetkým v okrajových častiach mesta
PRÍLEŽITOSTI	OHROZENIA
<p><i>Ekonomická oblasť</i></p> <ul style="list-style-type: none"> • možnosť čerpania finančných prostriedkov z externých zdrojov (EÚ, grantové schémy) • príchod investorov do priemyselnej zóny • modernizácia železničnej trasy • budovanie funkčných plôch bývania vo vytypovaných lokalitách • dobudovanie chýbajúcej technickej a sociálnej infraštruktúry • rekonštrukcia a modernizácia objektov sociálnej a technickej infraštruktúry • znižovanie úverovej záťaže mesta • vybudovanie parku pre psov • rozvoj zážitkovej turistiky • dobudovanie cyklotrás a ich napojenie na existujúce cyklotrasy v okolí • vytváranie podmienok pre spoluprácu medzi mestom a podnikateľskými subjektmi • rozvoj inovácií v podnikateľskom sektore podpora individuálnej bytovej výstavby <p><i>Sociálna oblasť</i></p> <ul style="list-style-type: none"> • efektívna spolupráca mesta na mikroregionálnej alebo regionálnej úrovni • kvalitnejšia a koordinovanejšia práca s mládežou • zvýšenie zapojenosti v rámci budovania partnerstiev v okolí • vytváranie partnerstiev vo vnútri mesta <p><i>Oblasť environmentu a životného prostredia</i></p> <ul style="list-style-type: none"> • efektívnejšie využívanie Centra odpadového hospodárstva • využívanie obnoviteľných zdrojov energie 	<p><i>Ekonomická oblasť</i></p> <ul style="list-style-type: none"> • podcenenie významu cestovného ruchu ako dynamického sektora podnikania a nadväzujúcich aktivít podporujúcich rast zamestnanosti • zánik firiem predstavujúcich kľúčových zamestnávateľov (napr. Kovohuty, SEZ a pod.) • vysoká finančná záťažnosť a administratívno - legislatívne bariéry obmedzujúce rozvoj podnikania • pomalá výstavba, modernizácia a rekonštrukcia súčastí technickej infraštruktúry a následný možný vznik havarijnej situácie, • nízka vymožitelnosť práva zo strany mesta (napr. u neplatičov miestnych daní) <p><i>Sociálna oblasť</i></p> <ul style="list-style-type: none"> • nárast socio-patologických javov u mladých • kontinuálny nárast nezamestnanosti • regresívny demografický vývoj a odchod mladých ľudí v produktívnom veku (v súvislosti s možnosťou zamestnania,...) • nedostatočná motivácia predovšetkým mladých ľudí zostať v meste • postupné získavanie negatívnych pracovných návykov a postojov k práci u dlhodobo nezamestnaných obyvateľov • nízka/klesajúca kúpyschopnosť obyvateľstva • starnutie obyvateľstva • zhoršujúca sa sociálna situácia niektorých skupín obyvateľstva, • zvyšovanie populácie rómskeho obyvateľstva a rozširovanie rómskej osady • neochota obyvateľov investovať do ďalšieho vzdelávania, • nezáujem obyvateľov o rozvoj svojho kultúrneho povedomia

**PROGRAM HOSPODÁRSKEHO ROZVOJA A SOCIÁLNEHO ROZVOJA MESTA KROMPACHY
NA OBDOBIE ROKOV 2023-2030**

	<p><i>Oblasť environmentu a životného prostredia</i></p> <ul style="list-style-type: none"> • nespolupráca priemyselných podnikov znečisťujúcich prostredie v oblasti ŽP • ohrozenie ŽP environmentálnymi záťažami • narastanie individuálnej automobilovej a motocyklovej dopravy • zvyšovanie počtu čiernych skládok • nízka disciplína obyvateľov pri nakladaní s odpadmi
--	---

Prameň: vlastné spracovanie

3.2 Analýza možných rizík a hrozieb, identifikácia kritických oblastí rozvoja

Ako je možné vidieť zo SWOT analýzy, mesto sa potýka s viacerými problémami, ktoré nie je možné vyriešiť naraz, v dôsledku obmedzených finančných, personálnych a technických zdrojov. Strategické plánovanie rozvoja mesta sa preto zakladá na vyselektovaní a riešení prioritných problémov. Pre stanovenie kľúčových problémov je použitá metóda zoznamu možných rizík.

Tabuľka 50 Kontrolný zoznam pre hodnotenie možných rizík

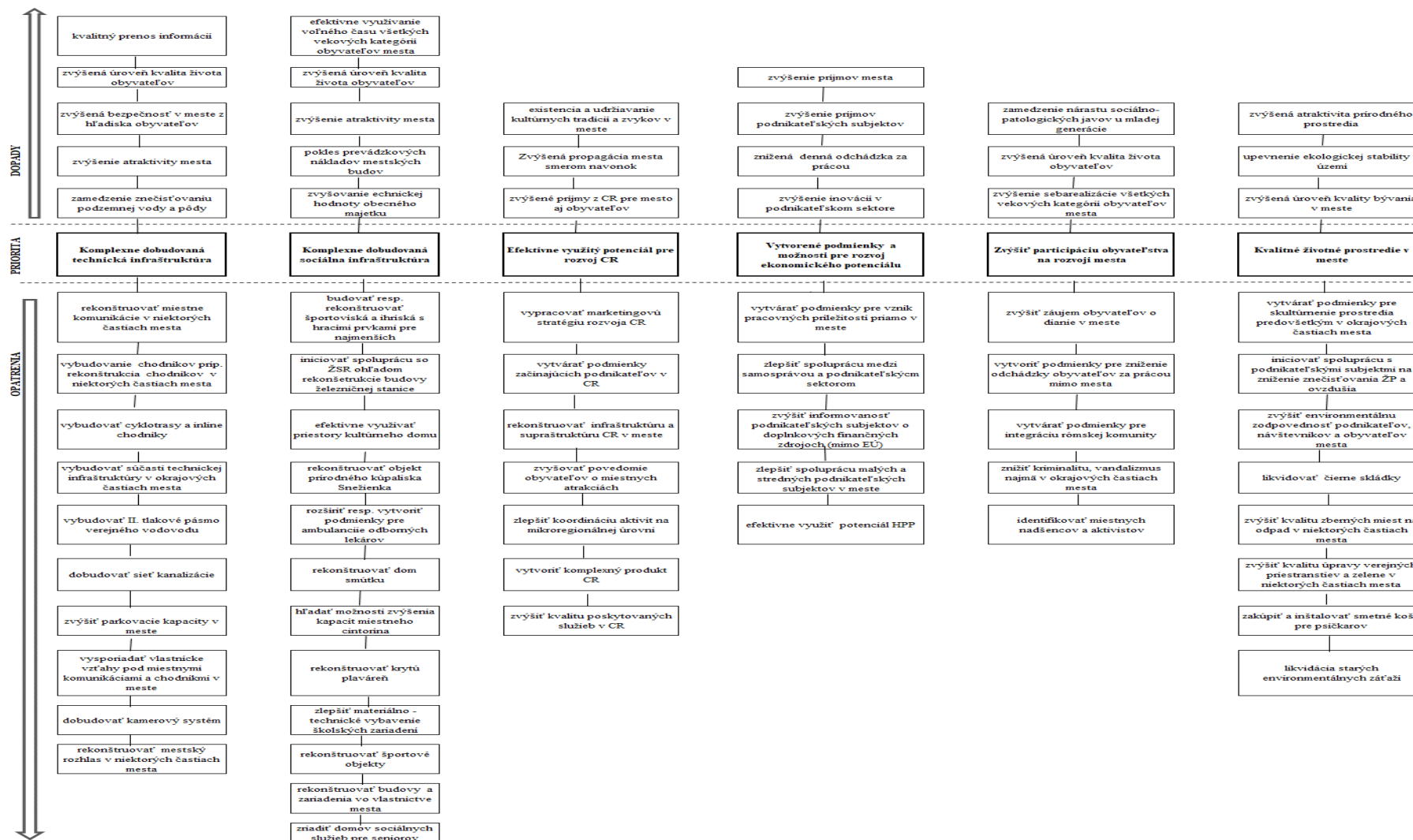
Druh rizika	Objekt rizika	Zdroj rizika	Nežiaduce dôsledky	Pravdepodobnosť
Individuálne	čierne skládky	existencia	zvýšené výdavky mesta na likvidáciu	vysoká
Technické	parkovacie miesta	nedostatok	parkovanie na zelených plochách	vysoká
Ekologické	rozvodná sieť vodovodu	zlý technický stav	zhoršená kvalita pitnej vody	
	kanalizácia	nedobudovaná	vypúšťanie fekálií do voľnej prírody	vysoká
	II. tlakové pásmo verejného vodovodu	nedobudované	nedostatok vody v čase sucha v niektorých častiach mesta	vysoká
	environmentálne záťaže	existencia	znižovanie atraktivity územia, zvýšené výdavky mesta na likvidáciu	vysoká
Sociálne	domov pre seniorov	absencia	znižovaná kvalita seniorov	vysoká
Ekonomické	HPP	nevyužitý potenciál	znižené príjmy pre mesto	vysoká

Prameň: vlastné spracovanie

3.3 Identifikácia východísk a možných riešení

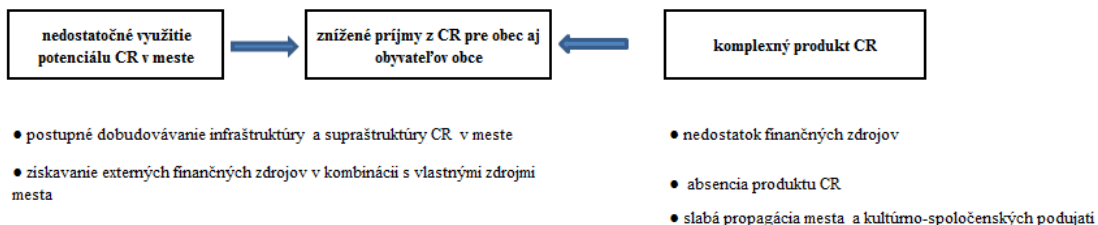
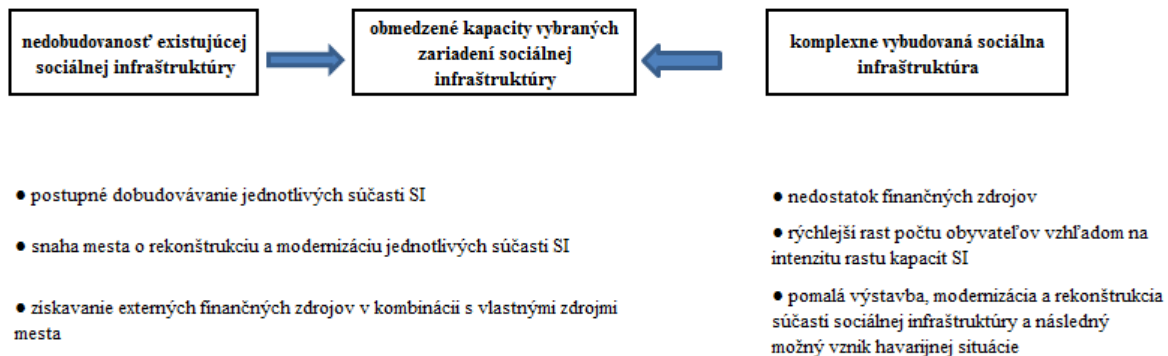
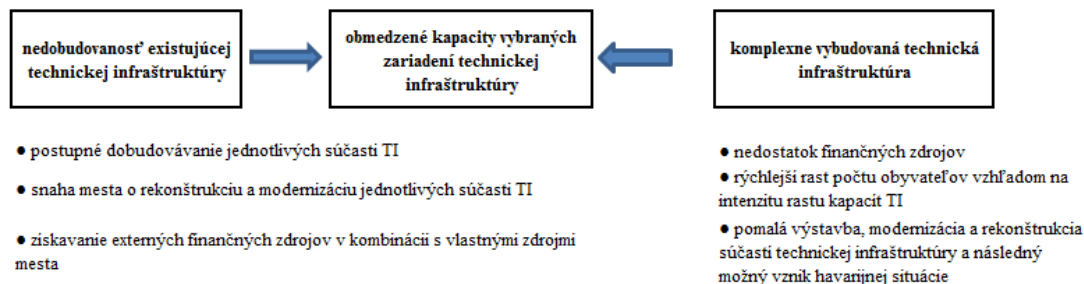
Na základe analýzy rozvojových faktorov ako aj na základe dotazníkového prieskumu boli identifikované problémy, ktoré sú kľúčové, čo spôsobujú (dôsledky) a naopak, čo ich spôsobuje (príčiny). Takéto hierarchizovanie problémov umožní vyselektovať prioritné oblasti, v ktorých by mesto malo a chce intervenovať, aby dosiahlo zlepšenie stavu a celkový rozvoj. Strom problémov sa teda skladá z príčin (možno ich pokladať za korene problémov), zo samotných kľúčových problémov (kmene) a z následkov (koruna stromu). Pokiaľ budú odstránené korene problémov (príčiny), tak zahynie celý strom problémov. Strom cieľov je pozitívnym zrkadlovým obrazom stromu problémov. Problém vyjadruje súčasný negatívny stav, kým cieľ vyjadruje očakávané zlepšenie stavu. Východiská a možné riešenia vzniknutých problémov sú znázornené v strome cieľov. Vecné ciele, ktoré predstavujú korene vytvorené ako pozitívny odraz vyriešenia príčin a ktorých naplnením sa zlepšuje stav v prioritných oblastiach (opak kľúčových problémov), čím sa dosahuje celkový rozvoj mesta – strategický cieľ (dosiahnutie opaku následkov).

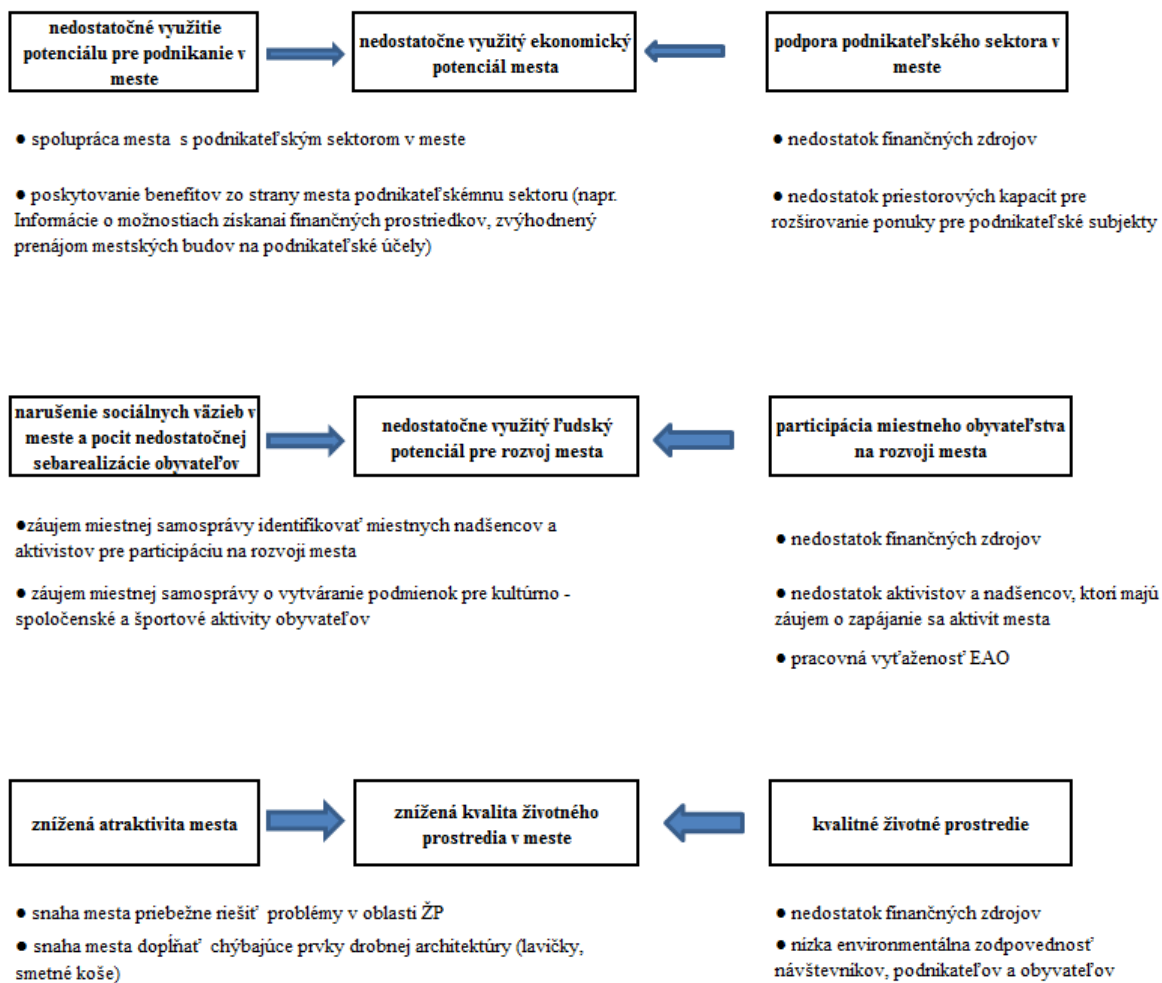
Strom cieľov mesta Krompachy



3.4 Odhad budúceho možného vývoja (Analýza silových polí)

Analýza silových polí predstavuje nástroj na riešenie problémov a prispieva k efektívnemu plánovaniu a zavádzaniu zmien v obci. Na území obce je možné opierajúc sa o predchádzajúce analýzy identifikovať vplyvy (resp. pôsobenie), ktoré podporujú alebo potláčajú otvorenosť obce voči plánovaným zmenám. Zmena môže nastať dvojako: zintenzívnením vplyvov, ktoré zmenu podporujú alebo redukovaním vplyvov, ktoré jej bránia (pôsobia proti nej).





4. EX-POST HODNOTENIE PROGRAMU HOSPODÁRSKEHO A SOCIÁLNEHO ROZVOJA MESTA KROMPACHY NA ROKY 2015-2022

Pri plánovaní stratégie na ďalšie obdobie je nutné vychádzať z toho, čo už sa v meste realizovalo, akým spôsobom sa podarilo naplniť, resp. nenaplniť predchádzajúce ciele, aby bolo možné poučiť sa z chýb a tiež zachovať kontinuitu v rozvoji. Preto je potrebné zhodnotiť predchádzajúci Program hospodárskeho a sociálneho rozvoja mesta Krompachy na roky 2015 -2022. Hodnotí sa jednak realizácia projektov a ďalej aj proces implementácie, nakoľko sa naplnili stanovené ciele.

Tabuľka 51 *Stratégia mesta Krompachy na roky 2015 - 2022*

Vízia mesta Krompachy
<p><i>„V meste Krompachy bude súdržná komunita, ktorá bude aktívne rozvíjať kultúrno-spoločenský a športový život v meste a budovať dobré vzťahy medzi všetkými vekovými kategóriami obyvateľov. Vďaka zabezpečenej komplexnej technickej a sociálnej infraštruktúre a atraktívnemu vzhľadu budú v meste vytvorené dobré podmienky pre pokojný život. Mesto využije svoj potenciál a bude sa tu úspešne rozvíjať cestovný ruch a zároveň bude vytvárať dostatok príležitostí pre rozvoj miestneho podnikania, ktorého tovary a služby budú úspešné nielen na miestnych trhoch, ale aj regionálnych, či nadregionálnych. Mesto a jeho obyvatelia budú využívať najnovšie poznatky a technológie pre ochranu a zvelaďovanie životného prostredia a jeho zložiek“</i></p>

Tabuľka 52 *Ex post hodnotenie PHRaSR Krompachy na roky 2015-2022*

Opatrenia	Počet realizovaných opatrení	Celková suma v €
1.1.1 Rozšíriť a dobudovať kapacity technickej infraštruktúry	17	1.245.944,00
1.1.2 Rozšíriť a dobudovať kapacity sociálnej infraštruktúry	19	2.449.022,00
1.2.1 Podpora miestnej ekonomiky	priebežné napĺňanie opatrení	bez stanovenia hodnoty
1.2.2 Podpora podnikania prostredníctvom využívania mestského majetku	priebežné napĺňanie opatrení	bez stanovenia hodnoty
2.1.1 Zvyšovanie lokálnej identity a participácia obyvateľov na rozvoji mesta	priebežné napĺňanie opatrení	419.364,00
2.1.2 Zníženie sociálnej vylúčenosti marginalizovaných komunit	4	573.587,43
2.2.1 Vytváranie podmienok pre podnikanie v CR	priebežné napĺňanie opatrení	bez stanovenia hodnoty
2.2.2 Marketingová stratégia v oblasti CR	priebežné napĺňanie opatrení	bez stanovenia hodnoty
3.1.1 Starostlivosť o vzhľad mesta		
3.1.2 Vytváranie podmienok pre kvalitné životné prostredie v meste	3	549.655,00

Prameň: vlastné spracovanie

Z plánovaných zámerov obsiahnutých v PHSR mesta na roky 2015 – 2022 sa podarilo zrealizovať viacero projektov v celkovej hodnote **5.534.345 EUR**. Nerealizovali sa projekty, na ktoré mesto nezískalo dotáciu / nenávratný finančný príspevok a pre finančnú náročnosť projektových zámerov ich mesto nemohlo zrealizovať z vlastných zdrojov.

Tabuľka 53 Ex-post hodnotenie PHSR mesta Krompachy na roky 2015 – 2022

Opatrenie PHSR mesta	Opatrenie PHSR kraja	Názov projektu/aktivity	Rok začatia a ukončeni a projektu	Objem vynaložených fin. prostriedkov								
				Celkom V tis. EUR	Z toho verejné			Súkr. zdroje				
					Štátny rozpočet	Rozpočet VÚC	Rozpočet obce	Rozpočet EÚ	Úvery	Granty	Sponzorské	Iné zdroje
2	3	4	6	10	11	12	13	14	15	16	17	18
3.1.2	8.1	Sanácia čiernej skládky – Banická štvrť	2015 - 2015	35.550	33.773	-	1.777	-	-	-	-	-
1.1.2	8.1	Oprava strechy - krytá plaváreň	2015 - 2015	8.198	-	-	8.198	-	-	-	-	-
1.1.2	8.1	Výmena/prečalúnenie sedadiel v dome kultúry	2015 - 2015	5.399	-	-	5.399	-	-	-	-	-
1.1.1	8.1	Zapojenie mesta Krompachy do projekt elektronizácie služieb samospráv - DCOM	2015 -	-	-	-	-	-	-	-	-	-
1.1.1	8.1	Rekonštrukcia chodníka – ul. Zemanská	2016	77.380	-	-	-	-	77.380	-	-	-
1.1.1	8.1	Výstavba prístupového chodníka k MŠ na Maurerovej ulici	2016	9.660	-	-	-	-	9.660	-	-	-
1.1.1	8.1	Spevnené plochy pri zdravotnom stredisku na Štúrovej ulici	2016	76.140	-	-	-	-	76.140	-	-	-

PROGRAM HOSPODÁRSKEHO ROZVOJA A SOCIÁLNEHO ROZVOJA MESTA KROMPACHY NA OBDOBIE ROKOV 2023-2030

1.1.1	8.1	Modernizácia spevnených plôch pre obchodným domom POKROK	2016	60.914	-	-	-	-	60.914	-	-	-
1.1.1	8.1	Modernizácia miestnych komunikácií Modernizované MK na ul.: J. Jesenského, Kúpeľná, Lorencova, ÚK v areáli nemocnice, Hlavná ul., Poštová ul., Maurerova ul., ZŠ Maurerova, Križovatka ul. Slovinská a Banská, kpt. Nálepku	2016	271.983	-	-	-	-	271.983	-	-	-
1.1.2	8.1	Krytá plaváreň	2017	43.212	-	-	43.212	-	-	-	-	-
1.1.2	8.1	Rekonštrukcia obradnej miestnosti MsÚ	2017	8.040	-	-	8.040	-	-	-	-	-
1.1.1	8.1	Modernizácia časti miestnej komunikácie – ul. Družstevná	2016 - 2017	18.521	7.500	-	11.021	-	-	-	-	-
1.1.2	7.1	Obnova NKP č. 2354/0 Železiareň, Stará Maša	2016 - 2021	171.887	83.000	-	88.887	-	-	-	-	-
1.1.2	8.1	Krompachy – rekonštrukcia telocvične ZŠ a MŠ, ul. Maurerova	2016	83.000	50.000	-	33.000	-	-	-	-	-
1.1.2	8.1	Multifunkčné ihrisko, prestrešenie tribúny	2017	36.800	26.800	-	10.000	-	-	-	-	-

PROGRAM HOSPODÁRSKEHO ROZVOJA A SOCIÁLNEHO ROZVOJA MESTA KROMPACHY NA OBDOBIE ROKOV 2023-2030

1.1.2	8.1	Rekonštrukcia divadelnej sály v Dome kultúry	2017 - 2018	255.707	-	-	255.707	-	-	-	-	-
1.1.1	8.1	Zvýšenie bezpečnosti priechodov pre chodcov a cestnej premávky v meste Krompachy	2018	37.762	30.000	-	7.762	-	-	-	-	-
1.1.2	8.1	Rekonštrukcia a prístavba budovy MŠ na ul. SNP	2018 - 2022	838.695	69.781	-	175.622	593.292	-	-	-	-
1.1.2	8.1	Rekonštrukcia ZUŠ na ul. M. Šprinca – plynofikácia	2017	39.871	-	-	39.871	-	-	-	-	-
1.1.1	8.1	Krompachy – bezpečnostný kamerový systém	2017	39.940	31.948	-	7.992	-	-	-	-	-
3.1.2		Zabudovanie prvkov zelenej infraštruktúry v meste Krompachy	2018 - 2021	400.545	39.937	-	-	339.468	-	-	-	-
1.1.1	8.1	Integrovaný informačný systém, spevnené plochy, parkoviská pred železničnou stanicou Krompachy	2018	270.740	-	235.080	-	35.660	-	-	-	-
1.1.1	8.1	Modernizácia chodníka a schodov k BD Maurerova s.č. 935	2017	22.680	-	-	22.680	-	-	-	-	-
1.1.2	8.1	Oprava hasičskej zbrojnice v Krompachoch	2017	37.500	30.000	-	7.500	-	-	-	-	-

PROGRAM HOSPODÁRSKEHO ROZVOJA A SOCIÁLNEHO ROZVOJA MESTA KROMPACHY NA OBDOBIE ROKOV 2023-2030

1.1.2	8.1	Prestavba pavilónu učební ZŠ na MŠ a DJ na ul. Maurerova	2015	207.580	-	-	207.580	-	-	-	-	-
1.1.1	8.1	Vodovod - cintorín	2018	30.986	-	-	30.986	-	-	-	-	-
1.1.1	8.1	Modernizácia schodov a chdoníka na ul. Maurerova	2018	15.668	-	-	15.688	-	-	-	-	-
1.1.1	8.1	Cyklistický chodník Kropachy centrum smer Slovinky	2018 - 2019	101.634	9.883	-	7.742	84.009	-	-	-	-
1.1.1	8.1	Modernizácia spevnenej plochy na ul. Maurerova	2019	36.425	-	-	36.425	-	-	-	-	-
1.1.2	8.1	Výstavba ihriska pre deti, mládež a dospelých MRK	2019	37.225	20.000	-	17.225	-	-	-	-	-
1.1.2	8.1	Zázemie a úprava terénu pre pamätníka holokaustu	2019	14.350	-	-	14.350	-	-	-	-	-
1.1.1	8.1	Obnova vodovodného potrubia na Sadovej ulici	2019	31.368	-	-	31.368	-	-	-	-	-
1.1.1	8.1	Prepojenie obslužnej komunikácie a parkoviska	2019	39.135	-	-	39.135	-	-	-	-	-
1.1.2	8.1	Centrálny detský park	2019 - 2020	20.994	7.905	-	13.009	-	-	-	-	-

PROGRAM HOSPODÁRSKEHO ROZVOJA A SOCIÁLNEHO ROZVOJA MESTA KROMPACHY NA OBDOBIE ROKOV 2023-2030

1.1.1	8.1	Úprava obslužnej komunikácie	2020	88.245	-	-	88.425	-	-	-	-	-
1.1.1	8.1	Kanalizácia, rekonštrukcia vpustí	2020	16.823	-	-	16.823	-	-	-	-	-
1.1.2	8.1	Mestská knižnica – priestor, kde sa dá zažiť viac!	2020	141.751	51.742	-	90.009	-	-	-	-	-
1.1.2	8.1	Rekonštrukcia objektu MŠ na Robotníckej ulici	2019 - 2020	349.813	26.395	-	99.057	224.361	-	-	-	-
3.1.2		Kompaktný samohybný polievací a zametací stroj	2020	113.560	80.000	-	33.560	-	-	-	-	-
1.1.2	8.1	Prestavba rodinného domu na pavilón ZŠ	2021	351.323	197.979	-	153.344	-	-	-	-	-
1.1.2	8.1	Denné centrum seniorov a denný stacionár	2021 - 2022	85.462	68.418	-	153.344	-	-	-	-	-
2.1.1	8.1	Podpora prístupu k pitnej vode v prostredí marginalizovaných rómskych komunít v meste Krompachy	2022	52.349	5.235	-	2.618	44.496	-	-	-	-
2.1.1		Zlepšenie občianskeho spolunažívania s využitím miestnej občianskej poriadkovej služby v meste Krompachy.	2019 - 2021	294.440	29.448	-	44.165	250.275	-	-	-	-

PROGRAM HOSPODÁRSKEHO ROZVOJA A SOCIÁLNEHO ROZVOJA MESTA KROMPACHY NA OBDOBIE ROKOV 2023-2030

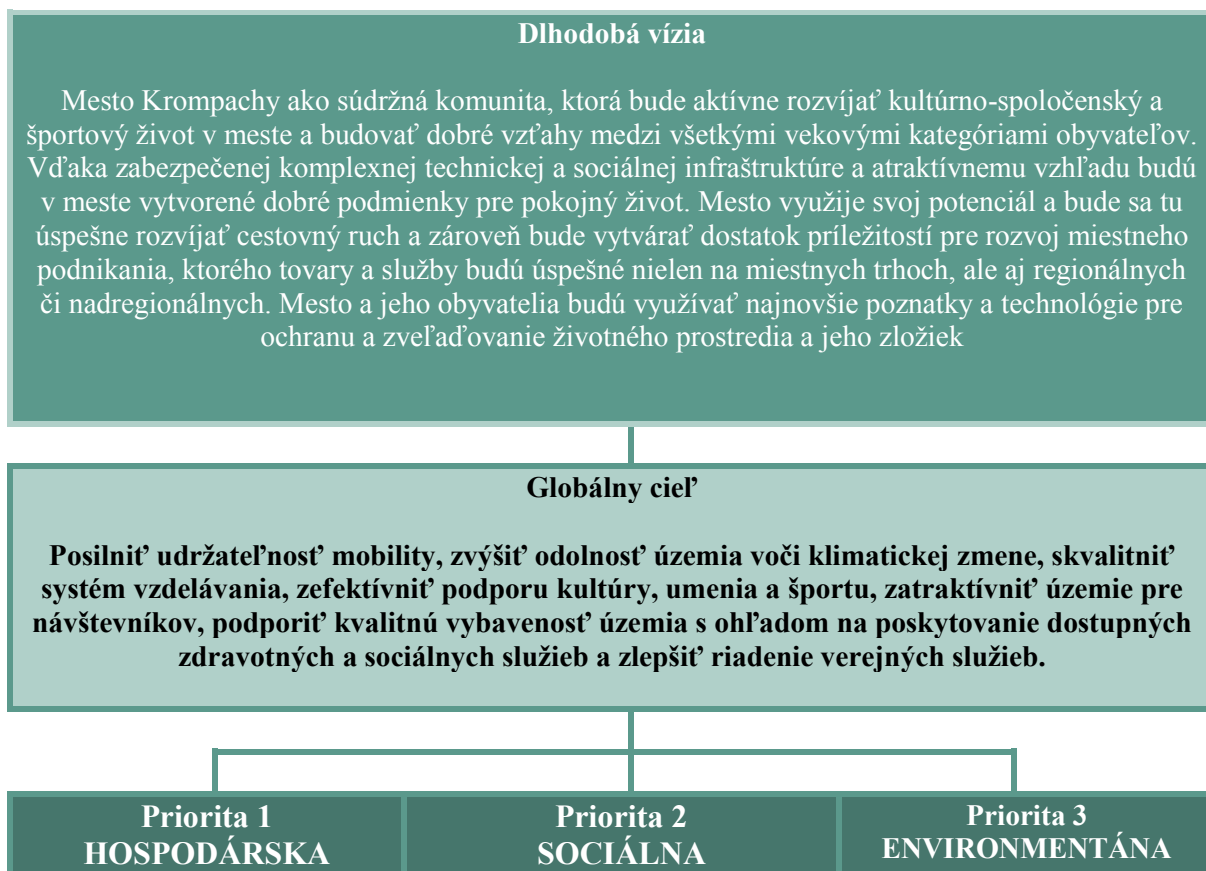
2.1.2		Podpora a rozvoj poskytovania opatrovateľskej služby v meste Kropachy	2019 - 2021	148.200	-	-	22.300	125.970	-	-	-	-
2.1.1	8.1	Vybudovanie stojísk na umiestnenie zberných nádob na zmesový komunálny odpad v meste Kropachy	2019 - 2020	14.301	1.430	-	715	12.156	-	-	-	-
2.1.1		Zlepšenie občianskeho spolunažívania s využitím miestnej občianskej poriadkovej služby v meste Kropachy.	2017 – 2020	201.610	-	-	10.080	191.530	-	-	-	-

4. STRATEGICKÁ ČASŤ

Strategická časť PHSR mesta Krompachy obsahuje stratégiu rozvoja mesta pri zohľadnení jeho vnútorných špecifik a určí hlavné ciele a priority rozvoja mesta pri rešpektovaní princípov regionálnej politiky v záujme dosiahnutia vyváženého udržateľného rozvoja územia. Naplnením strategického cieľa sa mesto Krompachy snaží čiastočne naplniť víziu o meste, ktorá bola odsúhlasená na rokovaní mestského zastupiteľstva dňa 24.8.2022 Uznesením č. 39/C.9.

5.1 Rozvojová vízia

Vízia prezentuje predstavu obyvateľov mesta o tom, ako by malo mesto vyzeráť v dlhodobom horizonte (20 - 30 rokov). Napĺňaním aktivít a cieľov stratégií sa táto vízia môže postupne naplňať. Obyvatelia si predstavujú mesto ako predovšetkým príjemné miesto pre bývanie s dostupnými a kvalitnými službami, atraktívnym vzhľadom a kvalitným životným prostredím s bohatým kultúrno-spoločenským životom.



Strategický cieľ 1.1: Zvýšiť kvalitu a dostupnosť občianskej vybavenosti pre obyvateľov a využiť potenciál pre ekonomický rozvoj obce	Strategický cieľ 2.1: Zvýšiť kvalitu systému občianskej vybavenosti a lokálnej identity	Strategický cieľ 3.1: Zlepšiť stav zložiek životného prostredia a zabezpečiť ekologickú stabilitu územia
Špecifický cieľ: 1.1.1 Dobudovania a modernizácia technickej infraštruktúry	Špecifický cieľ: 2.1.1 Posilnenie komunitného života a zvyšovanie lokálnej identity	Špecifický cieľ: 3.1.1 Podpora aktivít a procesov k zabezpečeniu ekologickej stability územia
Špecifický cieľ: 1.1.2 Skvalitnenie a modernizácia dopravnej infraštruktúry a mobility	Špecifický cieľ: 2.1.2 Modernizácia a zvýšenie kvality a účinnosti systémov občianskej vybavenosti	Špecifický cieľ: 3.1.2 Skvalitnenie systému nakladania s odpadmi a prechod na obehové odpadové hospodárstvo
Špecifický cieľ: 1.1.3 Zvýšiť dostupnosť a efektivitu služieb cestovného ruchu	Špecifický cieľ: 2.1.3 Vytváranie podmienok k zvyšovaniu dostupnosti bývania	
Špecifický cieľ: 1.1.4 Využitie potenciálu mesta pre inovatívny a trvalo udržateľný ekonomický rozvoj		

Prameň: vlastné spracovanie

5.2 Strategické, špecifické a vecné ciele mesta krompachy

Stratégia mesta Krompachy je spracovaná na obdobie rokov 2023 – 2030. Stratégia obsahuje okrem dlhodobej vízie strategický cieľ, ďalej prioritné oblasti, pre ktoré sú definované globálne ciele a opatrenia. Prioritné oblasti boli stanovené na základe problémovej analýzy a predstavujú kľúčové oblasti, v rámci ktorých by malo dôjsť k výrazným zmenám a progresu v nasledujúcom období. To je možné práve správnym nastavením cieľov, ktoré si obec stanoví, a následne prostredníctvom projektov a aktivít napĺňaním daných cieľov. Preto je pre každú prioritnú oblasť stanovený špecifický cieľ, ktorý vyjadruje k akému zlepšeniu by malo v rámci priority dôjsť. Opatrenia následne konkrétnejšie vytyčujú smerovanie intervencií.

Stratégia vychádza z analýzy zdrojov, rizík a hrozieb a identifikácie kritických oblastí. Na základe spoločného konsenzu pracovnej skupiny sa zhodli na nasledujúcej štruktúre cieľov, ktoré budú napĺňané prostredníctvom opatrení a projektov a aktivít.

5.3 Súlad PHRaSR Mesta Krompachy so strategickými dokumentmi na regionálnej úrovni

Program hospodárskeho rozvoja a sociálneho rozvoja mesta predstavuje plán jeho ďalšieho rozvoja. Mesto však vytvára väzby so širším okolím, preto je potrebné pri plánovaní rozvoja mesta akceptovať a nadväzovať na ďalšie strategické dokumenty na regionálnej úrovni. V prípade mesta Krompachy je to PHSR Košického samosprávneho kraja 2016 – 2022 (PHSR KSK) a Regionálna integrovaná územná stratégia (RIÚS) Košického samosprávneho kraja.

5.3.1 Súlad cieľov a opatrení PHSR s cieľmi a opatreniami PHSR KSK

Víziou PHSR KSK 2016 - 2022 je: *„je vzájomná spolupráca jednotlivých aktérov z akademickej, podnikateľskej a verejnej obce s cieľom mobilizácie sociálneho kapitálu obyvateľov Košického kraja pri hľadaní riešení aktuálnych problémov v oblasti regionálneho rozvoja.“*

Misiou PHSR KSK je *„intenzívna podpora tvorby nových pracovných miest v Košickom kraji“*. Tento základný cieľ nadväzuje na deklarované doplnkové ciele:

- zastavenie vytlačania pracovnej sily z trhu práce racionalizačnými opatreniami najmä v priemyselných odvetviach a udržanie (stabilizácia) čo najväčšieho počtu pracovnej sily na trhu práce cestou tvorby nových pracovných miest v odvetviach, ktoré majú potenciál takéto nové pracovné miesta vytvoriť
- rozvoj vidieka podporou odbytu domácej poľnohospodárskej produkcie tvorbou vlastných distribučných a spracovateľských sietí, poprípade v iných oblastiach služieb, ktoré trh práce bude akceptovať, cestou cielenej podpory vlastných lokálnych ekonomík založených na mikro a malých podnikoch
- hľadanie alternatív k trhu práce pre pracovnú silu, ktorá z dôvodu jej nadbytočnosti bola z trhu práce vytlačená a má minimálne predpoklady sa na trh práce opäť vrátiť, cestou budovania paralelného trhu práce a podporou tvorby nových pracovných miest v oblasti komunitného života.

Mesto Krompachy vo svojej stratégii nadväzuje na tieto opatrenia PHSR KSK:

**PROGRAM HOSPODÁRSKEHO ROZVOJA A SOCIÁLNEHO ROZVOJA MESTA KROMPACHY
NA OBDOBIE ROKOV 2023-2030**

Tabuľka 54 Nadväznosť stratégie mesta Krompachy na opatrenia PHSR KSK

Opatrenia PHSR KSK	Opatrenia PHSR mesta Krompachy
1.2 Tvorba nových pracovných miest v oblasti znalostnej ekonomiky	Opatrenie ŠC 1.1.4 - Využitie potenciálu mesta pre inovatívny a TUR
1.3 Tvorba nových pracovných miest v oblasti kreatívneho priemyslu	Opatrenie ŠC 1.1.4 - Využitie potenciálu mesta pre inovatívny a TUR
2.1 Tvorba nových pracovných miest podporou vzniku miestnych distribučných a spracovateľských sietí	Opatrenie ŠC 1.1.4 - Využitie potenciálu mesta pre inovatívny a TUR
2.2 Tvorba nových pracovných miest podporou vzniku miestnych produktov v oblasti vidieckeho turizmu.	Opatrenie ŠC 1.1.3 - Zvýšiť dostupnosť a efektívnosť CR
3.1 Podpora rozvoja komunitného spôsobu života	Opatrenie ŠC 2.1.1 – Posilnenie komunitného života a zvyšovanie lokálnej identity
4.1 Podpora rozvoja spoločenskej zodpovednosti podnikania	Opatrenie ŠC 1.1.4 - Využitie potenciálu mesta pre inovatívny a TUR
4.2 Podpora zvyšovania občianskej participácie podporou združovania obyvateľov a vzniku záujmových skupín	Opatrenie ŠC 2.1.1 – Posilnenie komunitného života a zvyšovanie lokálnej identity
5.1 Skvalitňovanie poskytovania sociálnych služieb	Opatrenie ŠC 2.1.2 – Modernizácia a zvýšenie kvality a účinnosti systémov občianskej vybavenosti
5.2 Zlepšenie zdravotného stavu obyvateľstva	Opatrenie ŠC 2.1.2 – Modernizácia a zvýšenie kvality a účinnosti systémov občianskej vybavenosti
5.3 Skvalitnenie systému vzdelávania	Opatrenie ŠC 2.1.2 – Modernizácia a zvýšenie kvality a účinnosti systémov občianskej vybavenosti
6.2 Podpora budovania infraštruktúry dobrovoľníctva	Opatrenie ŠC 2.1.1 – Posilnenie komunitného života a zvyšovanie lokálnej identity
7.1 Zachovanie kultúrneho dedičstva	Opatrenie ŠC 2.1.2 – Modernizácia a zvýšenie kvality a účinnosti systémov občianskej vybavenosti
8.1 Budovanie technickej a sociálnej infraštruktúry	Opatrenie ŠC 1.1.1 – Dobudovanie a modernizácia technickej infraštruktúry
8.2 Zlepšenie kvality povrchových a podzemných vôd	Opatrenie ŠC 3.1.1 – Podpora aktivít a procesov k zabezpečeniu ekologickej stability územia
8.3 Zvýšenie kvality ovzdušia využívaním obnoviteľných zdrojov energie	Opatrenie ŠC 3.1.1 – Podpora aktivít a procesov k zabezpečeniu ekologickej stability územia Opatrenie ŠC 1.1.1 – Dobudovanie a modernizácia technickej infraštruktúry
8.4 Zvýšenie objemu materiálového zhodnocovania odpadov	Opatrenie ŠC 3.1.2 – Skvalitnenie systému nakladania s odpadmi a prechod na obehové hospodárstvo
8.5 Uchovanie a zveľaďovanie prírodného dedičstva	Opatrenie ŠC 2.1.1 – Posilnenie komunitného života a zvyšovanie lokálnej identity Opatrenie ŠC 1.1.1 – Dobudovanie a modernizácia technickej infraštruktúry

Prameň: Program hospodárskeho rozvoja a sociálneho rozvoja Košického samosprávneho kraja, vlastné spracovanie

6. PROGRAMOVÁ ČASŤ

Programová časť obsahuje najmä zoznam opatrení a aktivít na zabezpečenie realizácie programu hospodárskeho rozvoja a sociálneho rozvoja mesta Krompachy, t. j. obsahuje podrobnejšie rozpracovanie globálnych cieľov v prioritných oblastiach na úroveň opatrení a projektov a aktivít. Návrh opatrení vznikol počas pracovného stretnutia v meste na základe predchádzajúcej diskusie k analýze zdrojov, problémovej analýze a analýze rizík a hrozieb a kritických oblastí. Následne boli opatrenia rozpracované do návrhov konkrétnych projektov, ktoré vychádzali jednak z návrhov vyplývajúcich zo SWOT analýzy, návrhov členov pracovnej skupiny ako aj z výsledkov prieskumu verejnej mienky. Neskôr boli návrhy projektov prehodnotené na základe ich realizovateľnosti a vybrané projektové zámery boli rozpracované do akčného plánu.

Detailný popis strategických a špecifických (operatívnych) cieľov a zapojenia partnerov pre implementáciu PHRSR

PRIORITA 1 HOSPODÁRSKA

STRATEGICKÝ CIEĽ 1.1 Zvýšiť kvalitu a dostupnosť občianskej vybavenosti pre obyvateľov a využiť potenciál pre ekonomický rozvoj obce

ŠPECIFICKÝ CIEĽ 1.1.1 DOBUDOVANIA A MODERNIZÁCIA TECHNICKEJ INFRAŠTRUKTÚRY

Doba realizácie	2023 – 2030	
Partneri pre implementáciu PHRSR:	hlavní partneri: spolupracujúci partneri:	Samospráva Nadväzujúce inštitúcie, majitelia nehnuteľností, ktorých sa investície týkajú
Cieľová skupina	obyvatelia, návštevníci, podnikatelia, inštitúcie v území	
Očakávaný dopad	V území bude zabezpečená základná dostupnosť technickej infraštruktúry v dostatočnej kvalite a kapacite zohľadňujúc aj blízky vývoj a očakávané výzvy. Zároveň bude zabezpečená bezpečnosť z pohľadu ochrany zložiek životného prostredia.	
Väzba na ostatné ciele PHRSR		
Špecifický cieľ je v priamej väzbe k ŠC 1.1.2, 2.1.2, 3.1.1 a 3.1.2		

Opatrenia/projekty špecifického cieľa 1.1.1

1.1.1.1 Komplexná rekonštrukcia tepelného hospodárstva spojená s modernizáciou kotolní

Kľúčoví partneri		Mesto Krompachy, Termokomplex s.r.o.		
Potreba zdrojov pre implementáciu nástroja	Potrebný objem v €	<i>Nedefinovaný</i>		
	Druh zdroja	finančný, znalostný, ľudský		
	Možnosti pokrytia potreby	nenávratný finančný príspevok úverové krytie		
	Väzba na programový rozpočet	Program 1, podprogram 1, 1.2.1 Investičné akcie		
Hlavné – CORE ukazovatele: - a) výstupu - b) výsledku - c) dopadu	Definícia	Zdroj:	MJ:	Hodnota:
	a) Náklady na zrealizované stavebné práce	<i>OVŽPaTS OMaRR</i>	<i>EUR</i>	<i>nedefinovaný</i>
	b) Dĺžka rekonštruovaných rozvodov tepla v m	<i>Spracovaná DUR/DSP</i>	<i>m</i>	<i>nedefinovaný</i>
	c) Zrealizované projekty v oblasti tepelného hospodárstva	<i>Interná databáza</i>	<i>počet</i>	<i>nedefinovaný</i>

1.1.1.2 Vybudovanie II. tlakového pásma vodovodnej siete

Kľúčoví partneri		Mesto Krompachy, PVS a.s.		
Potreba zdrojov pre implementáciu nástroja	Potrebný objem v €	<i>nedefinovaný</i>		
	Druh zdroja	finančný, znalostný, ľudský		
	Možnosti pokrytia potreby	nenávratný finančný príspevok úverové pokrytie partnerstvo – PVS a.s.		
	Väzba na programový rozpočet	Program 1, podprogram 1, 1.2.1 Investičné akcie		
Hlavné – Core ukazovatele: - a) výstupu - b) výsledku - c) dopadu	Definícia	Zdroj:	MJ:	Hodnota:
	a) Náklady na zrealizované stavebné práce	<i>OVŽPaTS OMaRR</i>	<i>EUR</i>	<i>nedefinovaný</i>
	b) Dĺžka novovybudovaného vodovodu v m	<i>Spracovaná DUR/DSP</i>	<i>m</i>	<i>nedefinovaný</i>
	c) Zrealizované projekty v oblasti budovania verejnej vodovodnej a kanalizačnej siete	<i>Interná databáza</i>	<i>počet</i>	<i>nedefinovaný</i>

1.1.1.3 Dobudovanie siete kanalizácie

Kľúčoví partneri		Mesto Krompachy, PVS a.s.		
Potreba zdrojov pre implementáciu nástroja	Potrebný objem v €	<i>nedefinovaný</i>		
	Druh zdroja	finančný, znalostný, ľudský		
	Možnosti pokrytia potreby	nenávratný finančný príspevok úverové pokrytie partnerstvo – PVS a.s.		
	Väzba na programový rozpočet	Program 1, podprogram 1, 1.2.1 Investičné akcie		
Hlavné – Core ukazovatele: - a) výstupu - b) výsledku - c) dopadu	Definícia	Zdroj:	MJ:	Hodnota:
	a) Náklady na zrealizované stavebné práce	<i>OVŽPaTS OMaRR</i>	<i>EUR</i>	<i>nedefinovaný</i>
	b) Dĺžka novovybudovanej kanalizácie v m	<i>Spracovaná DUR/DSP</i>	<i>m</i>	<i>nedefinovaný</i>
	c) Zrealizované projekty v oblasti budovania verejnej vodovodnej a kanalizačnej siete	<i>Interná databáza</i>	<i>počet</i>	<i>nedefinovaný</i>

1.1.1.4 Vybudovanie infraštruktúry inžinierskych sietí pre IBV Banícka štvrť a Sadová ul.

Kľúčoví partneri		Mesto Krompachy		
Potreba zdrojov pre implementáciu nástroja	Potrebný objem v €	<i>100.000,00</i>		
	Druh zdroja	finančný, majetkový, znalostný, ľudský		
	Možnosti pokrytia potreby	vlastné finančné prostriedky úverové pokrytie		
	Väzba na programový rozpočet	Program 1, podprogram 1, 1.2.1 Investičné akcie		
Hlavné – Core ukazovatele: - a) výstupu - b) výsledku - c) dopadu	Definícia	Zdroj:	MJ:	Hodnota:
	a) Realizačné náklady	<i>OVŽPaTS OMaRR</i>	<i>EUR</i>	<i>100.000</i>
	b) Vybudované inžinierske siete	<i>Spracovaná DUR/DSP</i>	<i>súbor</i>	<i>1</i>
	c) Dobudovaná technická infraštruktúra	<i>Interná databáza</i>	<i>súbor</i>	<i>nedefinovaný</i>

1.1.1.5 Rekonštrukcia a zníženie energetickej náročnosti budovy obchodného domu a domu služieb – komplexné riešenie nákupného centra

Kľúčoví partneri		Mesto Krompachy, Termokomplex s.r.o.		
Potreba zdrojov pre implementáciu nástroja	Potrebný objem v €	<i>nedefinovaný</i>		
	Druh zdroja	finančný, znalostný, ľudský		
	Možnosti pokrytia potreby	nenávratné finančné prostriedky vlastné finančné prostriedky úverové pokrytie		

PROGRAM HOSPODÁRSKEHO ROZVOJA A SOCIÁLNEHO ROZVOJA MESTA KROMPACHY
NA OBDOBIE ROKOV 2023-2030

	Väzba na programový rozpočet	Program 1, podprogram 1, 1.2.1 Investičné akcie		
Hlavné – Core ukazovatele: - a) výstupu - b) výsledku - c) dopadu	Definícia	Zdroj:	MJ:	Hodnota:
	a) Náklady na zrealizované stavebné práce	OVŽPaTS	EUR	nedefinovaný
	b) Zníženie energetickej náročnosti budovy v %	Energetický certifikát	% (kWh)	nedefinovaný
	c) Realizované projekty energetickej efektívnosti	Interná databáza	počet	nedefinovaný

1.1.1.6 Rekonštrukcia a zníženie energetickej náročnosti budovy Jubilejného domu

Kľúčoví partneri		Mesto Krompachy, Termokomplex s.r.o.		
Potreba zdrojov pre implementáciu nástroja	Potrebný objem v €	nedefinovaný		
	Druh zdroja	finančný, znalostný, ľudský		
	Možnosti pokrytia potreby	nenávratné finančné prostriedky vlastné finančné prostriedky úverové pokrytie		
	Väzba na programový rozpočet	Program 1, podprogram 1, 1.2.1 Investičné akcie		
Hlavné – Core ukazovatele: - a) výstupu - b) výsledku - c) dopadu	Definícia	Zdroj:	MJ:	Hodnota:
	a) Náklady na zrealizované stavebné práce	OVŽPaTS	EUR	nedefinovaný
	b) Zníženie energetickej náročnosti budovy v %	Energetický certifikát	% (kWh)	nedefinovaný
	c) Realizované projekty energetickej efektívnosti	Interná databáza	počet	nedefinovaný

1.1.1.7 Rekonštrukcia a modernizácia hasičskej zbrojnice

Kľúčoví partneri		Mesto Krompachy		
Potreba zdrojov pre implementáciu nástroja	Potrebný objem v €	nedefinovaný		
	Druh zdroja	finančný, znalostný, ľudský		
	Možnosti pokrytia potreby	nenávratné finančné prostriedky, dotácie vlastné finančné prostriedky úverové pokrytie		
	Väzba na programový rozpočet	Program 1, podprogram 1, 1.2.1 Investičné akcie		
Hlavné – Core ukazovatele:	Definícia	Zdroj:	MJ:	Hodnota:
	a) Náklady na zrealizované stavebné práce	OVŽPaTS	EUR	nedefinovaný

PROGRAM HOSPODÁRSKEHO ROZVOJA A SOCIÁLNEHO ROZVOJA MESTA KROMPACHY
NA OBDOBIE ROKOV 2023-2030

- a) výstupu - b) výsledku - c) dopadu	b)	Zníženie energetickej náročnosti budovy v %	<i>Energetický certifikát</i>	<i>% (kWh)</i>	<i>nedefinovaný</i>
	c)	Realizované projekty energetickej efektívnosti	<i>Interná databáza</i>	<i>počet</i>	<i>nedefinovaný</i>

1.1.1.8 Rekonštrukcia bytového domu – ul. 29. august

Kľúčoví partneri		Mesto Krompachy			
Potreba zdrojov pre implementáciu nástroja	Potrebný objem v €		<i>nedefinovaný</i>		
	Druh zdroja		finančný, znalostný, ľudský		
	Možnosti pokrytia potreby		nenávratné finančné prostriedky vlastné finančné prostriedky, resp. fond bývania úverové pokrytie		
	Väzba na programový rozpočet		Program 1, podprogram 1, 1.2.1 Investičné akcie		
Hlavné – Core ukazovatele: - a) výstupu - b) výsledku - c) dopadu	Definícia		Zdroj:	MJ:	Hodnota:
	a)	Realizačné náklady	<i>OVŽPaTS OMaRR</i>	<i>EUR</i>	<i>nedefinovaný</i>
	b)	Počet rekonštruovaných nájomných bytov vo vlastníctve mesta	<i>OMaRR</i>	<i>počet</i>	<i>nedefinovaný</i>
	c)	Zrealizované projekty pre zlepšenie podmienok bývania	<i>Interná databáza</i>	<i>počet</i>	<i>nedefinovaný</i>

1.1.1.9 Rekonštrukcia bytového domu – ul. Stará maša

Kľúčoví partneri		Mesto Krompachy			
Potreba zdrojov pre implementáciu nástroja	Potrebný objem v €		<i>nedefinovaný</i>		
	Druh zdroja		finančný, znalostný, ľudský		
	Možnosti pokrytia potreby		nenávratné finančné prostriedky vlastné finančné prostriedky, resp. fond bývania úverové pokrytie		
	Väzba na programový rozpočet		Program 1, podprogram 1, 1.2.1 Investičné akcie		
Hlavné – Core ukazovatele: - a) výstupu - b) výsledku - c) dopadu	Definícia		Zdroj:	MJ:	Hodnota:
	a)	Realizačné náklady	<i>OVŽPaTS OMaRR</i>	<i>EUR</i>	<i>nedefinovaný</i>
	b)	Počet rekonštruovaných nájomných bytov vo vlastníctve mesta	<i>OMaRR</i>	<i>počet</i>	<i>nedefinovaný</i>
	c)	Zrealizované projekty pre zlepšenie podmienok bývania	<i>Interná databáza</i>	<i>počet</i>	<i>nedefinovaný</i>

PROGRAM HOSPODÁRSKEHO ROZVOJA A SOCIÁLNEHO ROZVOJA MESTA KROMPACHY
NA OBDOBIE ROKOV 2023-2030

1.1.1.10 Modernizácia objektu mestského úradu

Kľúčoví partneri		Mesto Krompachy		
Potreba zdrojov pre implementáciu nástroja	Potrebný objem v €	610.000,00		
	Druh zdroja	finančný, znalostný, ľudský		
	Možnosti pokrytia potreby	nenávratné finančné prostriedky vlastné finančné prostriedky úverové pokrytie		
	Väzba na programový rozpočet	Program 1, podprogram 1, 1.2.1 Investičné akcie		
Hlavné – Core ukazovatele: - a) výstupu - b) výsledku - c) dopadu	Definícia	Zdroj:	MJ:	Hodnota:
	a) Náklady na zrealizované stavebné práce	OVŽPaTS OMaRR	EUR	610.000
	b) Zníženie energetickej náročnosti budovy v %	Energetický certifikát	% (kWh)	nedefinovaný
	c) Realizované projekty energetickej efektívnosti	Interná databáza	počet	nedefinovaný

1.1.1.11 Modernizácia objektu domu smútku

Kľúčoví partneri		Mesto Krompachy, MAS Sľubica		
Potreba zdrojov pre implementáciu nástroja	Potrebný objem v €	60.000,00		
	Druh zdroja	finančný, znalostný, ľudský		
	Možnosti pokrytia potreby	nenávratné finančné prostriedky vlastné finančné prostriedky, úverové pokrytie		
	Väzba na programový rozpočet	Program 1, podprogram 1, 1.2.1 Investičné akcie		
Hlavné – Core ukazovatele: - a) výstupu - b) výsledku - c) dopadu	Definícia	Zdroj:	MJ:	Hodnota:
	a) Náklady na zrealizované stavebné práce	OVŽPaTS OMaRR	EUR	60.000
	b) Počet rekonštruovaných domovov smútku	OMaRR	počet	1
	c) Realizované projekty v sociálnej oblasti	Interná databáza	počet	nedefinovaný

1.1.1.12 Modernizácia existujúceho kamerového systému

Kľúčoví partneri		Mesto Krompachy, Mestská polícia		
Potreba zdrojov pre implementáciu nástroja	Potrebný objem v €	nedefinovaný		
	Druh zdroja	finančný		
	Možnosti pokrytia potreby	nenávratné finančné prostriedky, dotácie vlastné finančné prostriedky		

PROGRAM HOSPODÁRSKEHO ROZVOJA A SOCIÁLNEHO ROZVOJA MESTA KROMPACHY
NA OBDOBIE ROKOV 2023-2030

	Väzba na programový rozpočet	Program 1, podprogram 1, 1.2.1 Investičné akcie			
Hlavné – Core ukazovatele: - a) výstupu - b) výsledku - c) dopadu		Definícia	Zdroj:	MJ:	Hodnota:
	a)	Dodaný tovar s montážou	<i>OVŽPaTS</i> <i>OMaRR</i>	<i>EUR</i>	<i>nedefinovaný</i>
	b)	Počet nových monitorovaných miest	<i>Mestská polícia</i>	<i>počet</i>	<i>nedefinovaný</i>
	c)	Zníženie priestupkovej kriminality v meste	<i>Mestská polícia</i>	<i>%</i>	<i>nedefinovaný</i>

1.1.1.13 Zvýšenie bezpečnosti dopravy osvetlením prechodov pre chodcov a osadením spomaľovacích prahov

Kľúčoví partneri		Mesto Krompachy, Mestská polícia			
Potreba zdrojov pre implementáciu nástroja	Potrebný objem v €	<i>nedefinovaný</i>			
	Druh zdroja	finančný			
	Možnosti pokrytia potreby	nenávratné finančné prostriedky, dotácie vlastné finančné prostriedky			
	Väzba na programový rozpočet	Program 1, podprogram 1, 1.2.1 Investičné akcie			
Hlavné – Core ukazovatele: - a) výstupu - b) výsledku - c) dopadu		Definícia	Zdroj:	MJ:	Hodnota:
	a)	Realizačné náklady	<i>OVŽPaTS</i> <i>OMaRR</i>	<i>EUR</i>	<i>nedefinovaný</i>
	b)	Počet nových prvkov bezpečnosti dopravy	<i>Mestská polícia</i>	<i>počet</i>	<i>nedefinovaný</i>
	c)	Zníženie priestupkovej kriminality v meste	<i>Mestská polícia</i>	<i>%</i>	<i>nedefinovaný</i>

1.1.1.14 Modernizácia mestského rozhlasu, resp. jeho digitalizácia

Kľúčoví partneri		Mesto Krompachy			
Potreba zdrojov pre implementáciu nástroja	Potrebný objem v €	<i>nedefinovaný</i>			
	Druh zdroja	finančný			
	Možnosti pokrytia potreby	nenávratné finančné prostriedky vlastné finančné prostriedky úverové pokrytie			
	Väzba na programový rozpočet	Program 1, podprogram 1, 1.2.1 Investičné akcie			
Hlavné – Core ukazovatele: - a) výstupu - b) výsledku - c) dopadu		Definícia	Zdroj:	MJ:	Hodnota:
	a)	Realizačné náklady	<i>OVŽPaTS</i> <i>OMaRR</i>	<i>EUR</i>	<i>nedefinovaný</i>
	b)	Podiel digitalizácie mestského rozhlasu	<i>Štatistika</i>	<i>%</i>	<i>nedefinovaný</i>
	c)	Realizované inovatívne projekty	<i>Interná databáza</i>	<i>počet</i>	<i>nedefinovaný</i>

1.1.1.15 Rekonštrukcia a modernizácia zariadení verejného osvetlenia

Kľúčoví partneri		Mesto Krompachy, Ecoled Solution s.r.o.		
Potreba zdrojov pre implementáciu nástroja	Potrebný objem v €	<i>nedefinovaný</i>		
	Druh zdroja	finančný		
	Možnosti pokrytia potreby	nenávratné finančné prostriedky vlastné finančné prostriedky		
	Väzba na programový rozpočet	Program 1, podprogram 1, 1.2.1 Investičné akcie		
Hlavné – Core ukazovatele: - a) výstupu - b) výsledku - c) dopadu	Definícia	Zdroj:	MJ:	Hodnota:
	a) Realizačné náklady	<i>OVŽPaTS OMaRR</i>	EUR	<i>nedefinovaný</i>
	b) Počet rekonštruovaných svetelných bodov v ks	<i>Štatistika</i>	<i>počet</i>	<i>nedefinovaný</i>
	c) Dobudovaná technická infraštruktúra	<i>Interná databáza</i>	<i>počet</i>	<i>nedefinovaný</i>

1.1.1.16 Rekonštrukcia a budovanie ihrísk s hracími prvkami pre všetky vekové kategórie, vrátane prvkov inkluzivity

Kľúčoví partneri		Mesto Krompachy, MPSVaR		
Potreba zdrojov pre implementáciu nástroja	Potrebný objem v €	85.000,00		
	Druh zdroja	finančný, majetkový		
	Možnosti pokrytia potreby	nenávratné finančné prostriedky vlastné finančné prostriedky, dotácie, granty		
	Väzba na programový rozpočet	Program 1, podprogram 1, 1.2.1 Investičné akcie		
Hlavné – Core ukazovatele: - a) výstupu - b) výsledku - c) dopadu	Definícia	Zdroj:	MJ:	Hodnota:
	a) Náklady na zrealizované stavebné práce	<i>OVŽPaTS OMaRR</i>	EUR	85.000
	b) Počet hracích prvkov/športovísk	<i>Štatistika</i>	<i>počet</i>	<i>nedefinovaný</i>
	c) Zrealizované projekty pre zlepšenie podmienok športu	<i>Interná databáza</i>	<i>počet</i>	<i>nedefinovaný</i>

1.1.1.17 Rozšírenie kapacity verejného cintorína vrátane majetko-právneho vysporiadania

1.1.1.18 Majetko-právne vysporiadanie pozemkov plniacich verejnoprospešné funkcie vrátane geodetického zamerania

PROGRAM HOSPODÁRSKEHO ROZVOJA A SOCIÁLNEHO ROZVOJA MESTA KROMPACHY
NA OBDOBIE ROKOV 2023-2030

1.1.1.19 Projektové príprava opatrení na zvýšenie protipovodňovej ochrany mesta

Kľúčoví partneri		Mesto Krompachy		
Potreba zdrojov pre implementáciu nástroja	Potrebný objem v €	<i>nedefinovaný</i>		
	Druh zdroja	finančný, znalostný, ľudský		
	Možnosti pokrytia potreby	nenávratné finančné prostriedky vlastné finančné prostriedky, úverové krytie		
	Väzba na programový rozpočet	Program 1, podprogram 1, 1.2.1 Investičné akcie		
Hlavné – Core ukazovatele: - a) výstupu - b) výsledku - c) dopadu	Definícia	Zdroj:	MJ:	Hodnota:
	a) Náklady na poskytnuté služby	<i>OVŽPaTS</i> <i>OMaRR</i>	EUR	<i>nedefinovaná</i>
	b) Počet spracovaných štúdií a PD v stupni DUR/DSP	<i>OVŽPaTS</i>	<i>ks</i>	<i>nedefinovaná</i>
	c) Realizované projekty energetickej efektívnosti	<i>Interná databáza</i>	<i>počet</i>	<i>nedefinovaná</i>

ŠPECIFICKÝ CIEĽ 1.1.2 SKVALITNENIE A MODERNIZÁCIA DOPRAVNEJ INFRAŠTRUKTÚRY A MOBILITY

Doba realizácie	2023 – 2030	
Partneri pre implementáciu PHRSR:	hlavní partneri: spolupracujúci partneri:	Samospráva Nadväzujúce inštitúcie, majitelia nehnuteľností, ktorých sa investície týkajú
Cieľová skupina	obyvatelia, návštevníci, podnikatelia, inštitúcie v území	
Očakávaný dopad	V území bude zabezpečená základná dostupnosť dopravnej infraštruktúry a mobility v dostatočnej kvalite a kapacite zohľadňujúc aj blízky vývoj a očakávané výzvy. Zároveň bude zabezpečená bezpečnosť z pohľadu ochrany zložiek životného prostredia.	
Väzba na ostatné ciele PHRSR		
Špecifický cieľ je v priamej väzbe k ŠC 1.1.1, 3.1.1 a 3.1.2		

1.1.2.1 Rekonštrukcia a opravy miestnych komunikácií

Kľúčoví partneri		Mesto Krompachy, Košický samosprávny kraj
Potreba zdrojov pre implementáciu nástroja	Potrebný objem v €	<i>2.000.000,00</i>
	Druh zdroja	finančný, majetkový
	Možnosti pokrytia potreby	nenávratné finančné prostriedky vlastné finančné prostriedky úverové pokrytie
	Väzba na programový rozpočet	Program 7, podprogram 7.1, 7.1.1 Oprava MK

PROGRAM HOSPODÁRSKEHO ROZVOJA A SOCIÁLNEHO ROZVOJA MESTA KROMPACHY
NA OBDOBIE ROKOV 2023-2030

			Program 1, podprogram 1, 1.2.1 Investičné akcie		
Hlavné – Core ukazovatele: - a) výstupu - b) výsledku - c) dopadu		Definícia	Zdroj:	MJ:	Hodnota:
	a)	Náklady na zrealizované stavebné práce	OVŽPaTS OMaRR	EUR	2.000.000
	b)	Zrekonštruované a nové plochy	OVŽPaTS	m ²	nedefinovaný
	c)	Zrealizované projekty technickej infraštruktúry	Interná databáza	počet	nedefinovaný

1.1.2.2 Rekonštrukcia a opravy chodníkov pre peších

Kľúčoví partneri		Mesto Krompachy, Košický samosprávny kraj			
Potreba zdrojov pre implementáciu nástroja	Potrebný objem v €	nedefinovaný			
	Druh zdroja	finančný, majetkový			
	Možnosti pokrytia potreby	nenávratné finančné prostriedky vlastné finančné prostriedky úverové pokrytie			
	Väzba na programový rozpočet	Program 7, podprogram 7.1, 7.1.1 Oprava MK Program 1, podprogram 1, 1.2.1 Investičné akcie			
Hlavné – Core ukazovatele: - a) výstupu - b) výsledku - c) dopadu		Definícia	Zdroj:	MJ:	Hodnota:
	a)	Náklady na zrealizované stavebné práce	OVŽPaTS OMaRR	EUR	nedefinovaný
	b)	Zrekonštruované a nové plochy	OVŽPaTS	m ²	nedefinovaný
	c)	Zrealizované projekty technickej infraštruktúry	Interná databáza	počet	nedefinovaný

1.1.2.3 Rekonštrukcia a opravy mostov

Kľúčoví partneri		Mesto Krompachy			
Potreba zdrojov pre implementáciu nástroja	Potrebný objem v €	nedefinovaný			
	Druh zdroja	finančný, majetkový			
	Možnosti pokrytia potreby	nenávratné finančné prostriedky vlastné finančné prostriedky úverové pokrytie			
	Väzba na programový rozpočet	Program 7, podprogram 7.1, 7.1.1 Oprava MK Program 1, podprogram 1, 1.2.1 Investičné akcie			
Hlavné – Core ukazovatele: - a) výstupu		Definícia	Zdroj:	MJ:	Hodnota:
	a)	Náklady na zrealizované stavebné práce	OVŽPaTS OMaRR	EUR	nedefinovaný
	b)	Zrekonštruované a nové plochy	OVŽPaTS	m ²	nedefinovaný

PROGRAM HOSPODÁRSKEHO ROZVOJA A SOCIÁLNEHO ROZVOJA MESTA KROMPACHY
NA OBDOBIE ROKOV 2023-2030

- b) výsledku	c)	Zrealizované projekty technickej infraštruktúry	<i>Interná databáza</i>	počet	<i>nedefinovaný</i>
- c) dopadu					

1.1.2.4 Rekonštrukcia a opravy parkovísk

Kľúčoví partneri		Mesto Krompachy			
Potreba zdrojov pre implementáciu nástroja	Potrebný objem v €		<i>nedefinovaný</i>		
	Druh zdroja		finančný		
	Možnosti pokrytia potreby		nenávratné finančné prostriedky vlastné finančné prostriedky úverové pokrytie		
	Väzba na programový rozpočet		Program 7, podprogram 7.1, 7.1.1 Oprava MK Program 1, podprogram 1, 1.2.1 Investičné akcie		
Hlavné – Core ukazovatele: - a) výstupu - b) výsledku - c) dopadu	Definícia		Zdroj:	MJ:	Hodnota:
	a)	Náklady na zrealizované stavebné práce	<i>OVŽPaTS OMaRR</i>	EUR	<i>nedefinovaný</i>
	b)	Zrekonštruované a nové plochy	<i>OVŽPaTS</i>	m ²	<i>nedefinovaný</i>
	c)	Zrealizované projekty technickej infraštruktúry	<i>Interná databáza</i>	počet	<i>nedefinovaný</i>

1.1.2.5 Konceptné rozšírenie parkovacích kapacít na území mesta

Kľúčoví partneri		Mesto Krompachy			
Potreba zdrojov pre implementáciu nástroja	Potrebný objem v €		<i>nedefinovaný</i>		
	Druh zdroja		finančný		
	Možnosti pokrytia potreby		nenávratné finančné prostriedky vlastné finančné prostriedky úverové pokrytie		
	Väzba na programový rozpočet		Program 1, podprogram 1, 1.2.1 Investičné akcie		
Hlavné – Core ukazovatele: - a) výstupu - b) výsledku - c) dopadu	Definícia		Zdroj:	MJ:	Hodnota:
	a)	Náklady na zrealizované stavebné práce	<i>OVŽPaTS OMaRR</i>	EUR	<i>nedefinovaný</i>
	b)	Zrekonštruované a nové plochy	<i>OVŽPaTS</i>	m ²	<i>nedefinovaný</i>
	c)	Zrealizované projekty technickej infraštruktúry	<i>Interná databáza</i>	počet	<i>nedefinovaný</i>

1.1.2.6 Rekonštrukcia miestnej komunikácie a chodníkov k lyžiarskemu stredisku PLEJSY

Kľúčoví partneri		Mesto Krompachy, súkromný investor			
Potreba zdrojov pre implementáciu nástroja	Potrebný objem v €	<i>nedefinovaný</i>			
	Druh zdroja	finančný, majetkový			
	Možnosti pokrytia potreby	nenávratné finančné prostriedky vlastné finančné prostriedky úverové pokrytie			
	Väzba na programový rozpočet	Program 7, podprogram 7.1, 7.1.1 Oprava MK Program 1, podprogram 1, 1.2.1 Investičné akcie			
Hlavné – Core ukazovatele: - a) výstupu - b) výsledku - c) dopadu	Definícia	Zdroj:	MJ:	Hodnota:	
	a) Náklady na zrealizované stavebné práce	<i>OVŽPaTS</i> <i>OMaRR</i>	EUR	<i>nedefinovaný</i>	
	b) Zrekonštruované a nové plochy	<i>OVŽPaTS</i>	m ²	<i>nedefinovaný</i>	
	c) Zrealizované projekty technickej infraštruktúry	<i>Interná databáza</i>	počet	<i>nedefinovaný</i>	

1.1.2.7 Vybudovanie prístupovej komunikácie k plánovanému bytovému domu na Kúpeľnej ulici

Kľúčoví partneri		Mesto Krompachy, súkromný investor			
Potreba zdrojov pre implementáciu nástroja	Potrebný objem v €	<i>nedefinovaný</i>			
	Druh zdroja	finančný			
	Možnosti pokrytia potreby	vlastné finančné prostriedky úverové krytie			
	Väzba na programový rozpočet	Program 7, podprogram 7.1, 7.1.1 Oprava MK Program 1, podprogram 1, 1.2.1 Investičné akcie			
Hlavné – Core ukazovatele: - a) výstupu - b) výsledku - c) dopadu	Definícia	Zdroj:	MJ:	Hodnota:	
	a) Náklady na zrealizované stavebné práce	<i>OVŽPaTS</i> <i>OMaRR</i>	EUR	<i>nedefinovaný</i>	
	b) Zrekonštruované a nové plochy	<i>OVŽPaTS</i>	m ²	<i>nedefinovaný</i>	
	c) Zrealizované projekty technickej infraštruktúry	<i>Interná databáza</i>	počet	<i>nedefinovaný</i>	

ŠPECIFICKÝ CIEĽ 1.1.3 ZVÝŠIŤ DOSTUPNOSŤ A EFEKTIVITU CR

Doba realizácie	2023 – 2030	
Partneri pre implementáciu PHRSR:	hlavní partneri: spolupracujúci partneri:	Samospráva malý a stredný podnikatelia, záujmové skupiny, tretí sektor, dobrovoľníci
Cieľová skupina	obyvatelia, návštevníci, podnikatelia, inštitúcie v území	
Očakávaný dopad	V území budú vytvorené podmienky pre komplexný rozvoj územia a funkčný a efektívny cestovný ruch, ktorý rešpektuje danosti a silné stránky územia.	
Väzba na ostatné ciele PHRSR		
Špecifický cieľ je v priamej väzbe k ŠC 2.1.1. a 1.1.4.		

Opatrenie: Vytváranie podmienok pre podnikanie v CR

- ✚ 1.1.3.1 Rekonštrukcia a rozšírenie infraštruktúry CR
- ✚ 1.1.3.2 Rekonštrukcia a rozšírenie supraštruktúry CR
- ✚ 1.1.3.3 Rozvoj zážitkovej turistiky s využitím potenciálu strediska PLEJSY
- ✚ 1.1.3.4 Obnova verejných historických a pamiatkovo chránených objektov
- ✚ 1.1.3.5 Rekonštrukcia turisticky atraktívnych nehnuteľností a vybudovanie nových traktív
- ✚ 1.1.3.6 Zachovanie a obnova židovského cintorína a obnova hrobov významných osobností

Opatrenie: Marketingová stratégia v oblasti CR

- ✚ 1.1.3.7. Vypracovanie marketingovej stratégie rozvoja CR
- ✚ 1.1.3.8 Vytvorenie komplexného produktu CR
- ✚ 1.1.3.9 Zlepšiť koordináciu aktivít na mikroregionálnej úrovni v oblasti CR
- ✚ 1.1.3.10 Aktivizácia činnosti mesta spojená s členstvom v MAS SLUBICA
- ✚ 1.1.3.11 Participácia mesta v existujúcich produktoch CR (napr. železná cesta, Gotická cesta a pod.)
- ✚ 1.1.3.12 Zefektívnenie spolupráce so zahraničnými partnerskými mestami (napr. INTERREG SK-XX)

ŠPECIFICKÝ CIEĽ 1.1.4 VYUŽITIE POTENCIÁLU MESTA PRE INOVATÍVNY A TRVALO UDRŽATELNÝ EKONOMICKÝ ROZVOJ

Doba realizácie	2023 – 2030	
Partneri pre implementáciu PHRSR:	hlavní partneri: spolupracujúci partneri:	Samospráva Nadväzujúce inštitúcie, podnikateľský sektor
Cieľová skupina	obyvatelia, návštevníci, podnikatelia, inštitúcie v území	
Očakávaný dopad		
Väzba na ostatné ciele PHRSR		

OPATRENIE: Podpora miestnej ekonomiky smerujúca k zlepšeniu ekonomickej kondície mesta

- ✚ 1.1.4.1 Predaj neupotrebitelného alebo prebytočného nehnuteľného/hnuteľného majetku mesta
- ✚ 1.1.4.2 Konsolidácia verejných výdavkov vrátane zvyšovania efektivity ekonomickej činnosti spoločnosti s majetkovou účasťou mesta
- ✚ 1.1.4.3 Participácia mesta pre vznik pracovných miest v meste
- ✚ 1.1.4.4 Zefektívnenie spolupráce medzi samosprávou a podnikateľským sektorom
- ✚ 1.1.4.5 Podpora podnikania a sieťovanie miestnych podnikateľov
- ✚ 1.1.4.6 Iniciovania etablovania obchodného reťazca v meste
- ✚ 1.1.4.7 Iniciovania rekonštrukcie objektu železničnej stanice vlastníkov – ŽSR

OPATRENIE: Podpora podnikania prostredníctvom využívania mestského majetku

- ✚ 1.1.4.8 Vytváranie podmienok pre prípadný vznik ďalších pracovných príležitostí priamo v Hnedom priemyselnom parku
- ✚ 1.1.4.9 Využitie nebytových priestorov mesta pre rozvoj služieb v rámci malého a stredného podnikania
- ✚ 1.1.4.10 Využívanie majetku mesta na podporu zavádzania inovačných trendov v podnikaní (PPP)

OPATRENIE: Rozšírenie inovačných kapacít informačnej infraštruktúry

- ✚ 1.1.4.11 Modernizácia informačných systémov samosprávy – SMART Krompachy a integrovaná infraštruktúra - Wifi pre Teba, Wifi4EU,...
- ✚ 1.1.4.12 Zavádzanie efektívnych elektronických služieb samosprávy
- ✚ 1.1.4.13 Podpora vzdelávacích aktivít pre zamestnancov zameraných na zvyšovanie úrovne k používaniu nových elektronických služieb
- ✚ 1.1.4.14 Zvyšovanie povedomia obyvateľov mesta k novým informačným systémom samosprávy a novým elektronickým službám

PRIORITA 2 SOCIÁLNA

STRATEGICKÝ CIEĽ 2.1 Zvýšiť kvalitu systému občianskej vybavenosti a lokálnej identity

ŠPECIFICKÝ CIEĽ 2.1.1. POSILNENIE KOMUNITNÉHO ŽIVOTA A ZVYŠOVANIE LOKÁLNEJ IDENTITY

Doba realizácie	2023 – 2030	
Partneri pre implementáciu PHRSR:	hlavní partneri: spolupracujúci partneri:	Samospráva Nadväzujúce inštitúcie, majitelia nehnuteľností, ktorých sa investície týkajú
Cieľová skupina	obyvatelia, návštevníci, podnikatelia, inštitúcie v území	
Očakávaný dopad	V území bude zabezpečená základná dostupnosť v dostatočnej kvalite a kapacite zohľadňujúc aj blízky vývoj a očakávané výzvy. Zároveň bude zabezpečená bezpečnosť z pohľadu ochrany zložiek životného prostredia.	
Väzba na ostatné ciele PHRSR		

OPATRENIE: Zvyšovanie lokálnej identity a participácie obyvateľov na rozvoji mesta

- ✚ 2.1.1.1 Podpora miestnych združení a spolkov
- ✚ 2.1.1.2 Podpora miestnych aktivít organizácií pôsobiacich v oblasti kultúry a športu
- ✚ 2.1.1.3 Podpora miestnych nadšencov a aktivistov v meste
- ✚ 2.1.1.4 Podpora a zachovávanie kultúrnych tradícií a tradičných podujatí v meste (krompašský jarmok, pankuškové fašiangy, festival tanca,....)
- ✚ 2.1.1.5 Aktivizácia všetkých vekových kategórií obyvateľov pre ich účasť na podujatiach organizovaných mestom a záujmovými združeniami

OPATRENIE: Zníženie sociálnej vylúčenosti marginalizovaných rómskych komún

- ✚ 2.1.1.6 Podpora a rozvoj integrácie marginalizovanej rómskej komunity v meste prostredníctvom terénnej sociálnej práce a využívania inštitútu aktívnych opatrení na trhu práce
- ✚ 2.1.1.7 Aktívne zapájanie príslušníkov marginalizovanej rómskej komunity do voľnočasových aktivít (Komunitné centrum, ...)
- ✚ 2.1.1.8 Sprostredkovanie aktivít zameraných na predchádzanie vzniku sociálno patologických javov u marginalizovaných skupín obyvateľov (MOPS, ...)

**ŠPECIFICKÝ CIEĽ 2.1.2 MODERNIZÁCIA A ZVÝŠENIE KVALITY A ÚČINNOSTI
SYSTÉMOV OBČIANSKEJ VYBAVENOSTI**

Doba realizácie	2023 – 2030	
Partneri pre implementáciu PHRSR:	hlavní partneri: spolupracujúci partneri:	Samospráva Nadväzujúce inštitúcie, spolky, združenia, školy, športové kluby
Cieľová skupina	obyvatelia, návštevníci, podnikatelia, inštitúcie v území	
Očakávaný dopad	V území bude zabezpečená základná dostupnosť v dostatočnej kvalite a kapacite zohľadňujúc aj blízky vývoj a očakávané výzvy. Zároveň bude zabezpečená bezpečnosť z pohľadu ochrany zložiek životného prostredia.	
Väzba na ostatné ciele PHRSR		

OPATRENIE: Podpora a rozvoj športu

2.1.2.1 Rekonštrukcia a modernizácia objektu krytej plavárne – komplexné riešenie

Kľúčoví partneri	Mesto Krompachy, KSK			
Potreba zdrojov pre implementáciu nástroja	Potrebný objem v €	nedefinovaný		
	Druh zdroja	finančný, znalostný, ľudský		
	Možnosti pokrytia potreby	nenávratné finančné prostriedky vlastné finančné prostriedky úverové pokrytie		
	Väzba na programový rozpočet	Program 1, podprogram 1, 1.2.1 Investičné akcie		
Hlavné – Core ukazovatele: - a) výstupu - b) výsledku - c) dopadu	Definícia	Zdroj:	MJ:	Hodnota:
	a) Realizačné náklady	OVŽPaTS	EUR	nedefinovaná
	b) Počet návštevníkov počas roka	Prieskum	počet	nedefinovaná
	c) Zrealizované projekty pre zlepšenie podmienok v oblasti kultúry a športu	Interná databáza	počet	nedefinovaná

2.1.2.2 Revitalizácia územia po bývalom kúpalisku a vybudovanie letného kúpaliska

Kľúčoví partneri	Mesto Krompachy, Urbariát N. Slovinky, súkromní vlastníci, súkromní investori	
Potreba zdrojov pre implementáciu nástroja	Potrebný objem v €	nedefinovaný
	Druh zdroja	finančný, znalostný, ľudský
	Možnosti pokrytia potreby	nenávratné finančné prostriedky vlastné finančné prostriedky

PROGRAM HOSPODÁRSKEHO ROZVOJA A SOCIÁLNEHO ROZVOJA MESTA KROMPACHY
NA OBDOBIE ROKOV 2023-2030

		úverové krytie		
	Väzba na programový rozpočet	Program 1, podprogram 1, 1.2.1 Investičné akcie		
Hlavné – Core ukazovatele: - a) výstupu - b) výsledku - c) dopadu	Definícia	Zdroj:	MJ:	Hodnota:
	a) Realizačné náklady	OVŽPaTS	EUR	nedefinovaná
	b) Počet návštevníkov počas roka	Prieskum	počet	nedefinovaná
	c) Zrealizované projekty pre zlepšenie podmienok v oblasti kultúry a športu	Interná databáza	počet	nedefinovaná

2.1.2.3 Regenerácia rybníka Čarda

Kľúčoví partneri		Mesto Krompachy, súkromní vlastníci		
Potreba zdrojov pre implementáciu nástroja	Potrebný objem v €	nedefinovaný		
	Druh zdroja	finančný, znalostný, ľudský		
	Možnosti pokrytia potreby	nenávratné finančné prostriedky vlastné finančné prostriedky úverové krytie		
	Väzba na programový rozpočet	Program 1, podprogram 1, 1.2.1 Investičné akcie		
Hlavné – Core ukazovatele: - a) výstupu - b) výsledku - c) dopadu	Definícia	Zdroj:	MJ:	Hodnota:
	a) Realizačné náklady	OVŽPaTS	EUR	nedefinovaná
	b) Počet návštevníkov počas roka	Prieskum	počet	nedefinovaná
	c) Zrealizované projekty pre zlepšenie podmienok v oblasti kultúry a športu	Interná databáza	počet	nedefinovaná

2.1.2.4 Vybudovanie lanovej dráhy a letnej bobovej dráhy – areál Plejsy

Kľúčoví partneri		Mesto Krompachy		
Potreba zdrojov pre implementáciu nástroja	Potrebný objem v €	nedefinovaný		
	Druh zdroja	finančný, znalostný, ľudský		
	Možnosti pokrytia potreby	nenávratné finančné prostriedky vlastné finančné prostriedky úverové pokrytie		
	Väzba na programový rozpočet	Program 1, podprogram 1, 1.2.1 Investičné akcie		

PROGRAM HOSPODÁRSKEHO ROZVOJA A SOCIÁLNEHO ROZVOJA MESTA KROMPACHY
NA OBDOBIE ROKOV 2023-2030

Hlavné – Core ukazovatele: - a) výstupu - b) výsledku - c) dopadu		Definícia	Zdroj:	MJ:	Hodnota:
	a)	Realizačné náklady	<i>OVŽPaTS</i>	EUR	<i>nedefinovaná</i>
	b)	Počet návštevníkov počas roka	<i>Prieskum</i>	počet	<i>nedefinovaná</i>
	c)	Zrealizované projekty pre zlepšenie podmienok v oblasti kultúry a športu	<i>Interná databáza</i>	<i>počet</i>	<i>nedefinovaná</i>

2.1.2.5 Modernizácia futbalového ihriska a jeho zázemia

Kľúčoví partneri		Mesto Krompachy, Slovenský pozemkový fond, súkromní vlastníci, FnPŠ			
Potreba zdrojov pre implementáciu nástroja	Potrebný objem v €	<i>nedefinovaný</i>			
	Druh zdroja	finančný			
	Možnosti pokrytia potreby	nenávratné finančné prostriedky vlastné finančné prostriedky úverové pokrytie			
	Väzba na programový rozpočet	Program 1, podprogram 1, 1.2.1 Investičné akcie			
Hlavné – Core ukazovatele: - a) výstupu - b) výsledku - c) dopadu		Definícia	Zdroj:	MJ:	Hodnota:
	a)	Realizačné náklady	<i>OVŽPaTS</i>	EUR	<i>nedefinovaný</i>
	b)	Zvýšenie počtu športových, kultúrnych a spoločenských podujatí	<i>Prieskum</i>	počet	<i>nedefinovaná</i>
	c)	Zrealizované projekty pre zlepšenie podmienok v oblasti kultúry a športu	<i>Interná databáza</i>	<i>počet</i>	<i>nedefinovaná</i>

2.1.2.6 Dostavba rozostaveného multifunkčného ihriska pod Okruhliskom

Kľúčoví partneri		Mesto Krompachy, FnPŠ			
Potreba zdrojov pre implementáciu nástroja	Potrebný objem v €	250.000,00			
	Druh zdroja	finančný, znalostný, ľudský			
	Možnosti pokrytia potreby	nenávratné finančné prostriedky vlastné finančné prostriedky úverové krytie			
	Väzba na programový rozpočet	Program 1, podprogram 1, 1.2.1 Investičné akcie			

**PROGRAM HOSPODÁRSKEHO ROZVOJA A SOCIÁLNEHO ROZVOJA MESTA KROMPACHY
NA OBDOBIE ROKOV 2023-2030**

Hlavné – Core ukazovatele: - a) výstupu - b) výsledku - c) dopadu		Definícia	Zdroj:	MJ:	Hodnota:
	a)	Realizačné náklady	<i>OVŽPaTS</i>	EUR	<i>250.000,00</i>
	b)	Zvýšenie počtu športových, kultúrnych a spoločenských podujatí	<i>Prieskum</i>	počet	<i>nedefinovaná</i>
	c)	Zrealizované projekty pre zlepšenie podmienok v oblasti kultúry a športu	<i>Interná databáza</i>	<i>počet</i>	<i>nedefinovaná</i>

2.1.2.7 Výstavba zimného (multifunkčného) štadióna

Kľúčoví partneri		Mesto Krompachy, súkromní investori, FnPŠ, SFZ, SZLH			
Potreba zdrojov pre implementáciu nástroja	Potrebný objem v €	<i>1.500.000,00</i>			
	Druh zdroja	finančný, znalostný, ľudský			
	Možnosti pokrytia potreby	nenávratné finančné prostriedky vlastné finančné prostriedky úverové pokrytie			
	Väzba na programový rozpočet	Program 1, podprogram 1, 1.2.1 Investičné akcie			
Hlavné – Core ukazovatele: - a) výstupu - b) výsledku - c) dopadu		Definícia	Zdroj:	MJ:	Hodnota:
	a)	Realizačné náklady	<i>OVŽPaTS</i>	EUR	<i>1.500.000,00</i>
	b)	Zvýšenie počtu športových, kultúrnych a spoločenských podujatí	<i>Prieskum</i>	počet	<i>nedefinovaná</i>
	c)	Zrealizované projekty pre zlepšenie podmienok v oblasti kultúry a športu	<i>Interná databáza</i>	<i>počet</i>	<i>nedefinovaná</i>

2.1.2.8 Cyklochodník Krompachy – Kolinovce – Spišské Vlachy

Kľúčoví partneri		Mesto Krompachy, Mesto Spišské Vlachy, Obec Kolinovce, SPF, súkromní vlastníci, urbáriát			
Potreba zdrojov pre implementáciu nástroja	Potrebný objem v €	<i>2.300.000,00</i>			
	Druh zdroja	finančný, znalostný, ľudský			
	Možnosti pokrytia potreby	nenávratné finančné prostriedky vlastné finančné prostriedky úverové pokrytie			

PROGRAM HOSPODÁRSKEHO ROZVOJA A SOCIÁLNEHO ROZVOJA MESTA KROMPACHY
NA OBDOBIE ROKOV 2023-2030

	Väzba na programový rozpočet	Program 1, podprogram 1, 1.2.1 Investičné akcie		
Hlavné – CORE ukazovatele: - a) výstupu - b) výsledku - c) dopadu	Definícia	Zdroj:	MJ:	Hodnota:
	a) Realizačné náklady	OVŽPaTS	EUR	2.300.000,00
	b) Dĺžka vybudovaných cyklotrás/cyklochodníkov v km	Interná databáza	km	nedefinovaná
	c) Zrealizované projekty pre zlepšenie podmienok v oblasti kultúry a športu	Interná databáza	počet	nedefinovaná

OPATRENIE: Podpora vzdelávania

2.1.2.9 Rekonštrukcia a zníženie energetickej náročnosti budovy MŠ Hlavná 3

Kľúčoví partneri		Mesto Krompachy		
Potreba zdrojov pre implementáciu nástroja	Potrebný objem v €	250.000,00		
	Druh zdroja	finančný, znalostný, ľudský		
	Možnosti pokrytia potreby	nenávratné finančné prostriedky vlastné finančné prostriedky úverové pokrytie		
	Väzba na programový rozpočet	Program 1, podprogram 1, 1.2.1 Investičné akcie		
Hlavné – Core ukazovatele: - a) výstupu - b) výsledku - c) dopadu	Definícia	Zdroj:	MJ:	Hodnota:
	a) Realizačné náklady	OVŽPaTS	EUR	250.000,00
	b) Počet rekonštruovaných verejných budov	OVŽPaTS	ks	nedefinovaný
	c) Zníženie energetickej náročnosti budovy v %	Energetický certifikát	% (kWh)	nedefinovaný

2.1.2.10 Rekonštrukcia a zníženie energetickej náročnosti budovy ZŠ s MŠ Maurerova

Kľúčoví partneri		Mesto Krompachy		
Potreba zdrojov pre implementáciu nástroja	Potrebný objem v €	2.000.000,00		
	Druh zdroja	finančný, znalostný, ľudský		
	Možnosti pokrytia potreby	nenávratné finančné prostriedky vlastné finančné prostriedky úverové krytie		
	Väzba na programový rozpočet	Program 1, podprogram 1, 1.2.1 Investičné akcie		

**PROGRAM HOSPODÁRSKEHO ROZVOJA A SOCIÁLNEHO ROZVOJA MESTA KROMPACHY
NA OBDOBIE ROKOV 2023-2030**

Hlavné – Core ukazovatele:	Definícia		Zdroj:	MJ:	Hodnota:	
	- a) výstupu	a)	Realizačné náklady	OVŽPaTS	EUR	2.000.000,00
	- b) výsledku	b)	Počet rekonštruovaných verejných budov	OVŽPaTS	ks	1
	- c) dopadu	c)	Zníženie energetickej náročnosti budovy v %	Energetický certifikát	% (kWh)	nedefinovaný

2.1.2.11 Rekonštrukcia a zníženie energetickej náročnosti budovy ZUŠ I.

Kľúčoví partneri		Mesto Krompachy				
Potreba zdrojov pre implementáciu nástroja	Potrebný objem v €		nedefinovaný			
	Druh zdroja		finančný, znalostný, ľudský			
	Možnosti pokrytia potreby		nenávratné finančné prostriedky vlastné finančné prostriedky úverové krytie			
	Väzba na programový rozpočet		Program 1, podprogram 1, 1.2.1 Investičné akcie			
Hlavné – Core ukazovatele:	Definícia		Zdroj:	MJ:	Hodnota:	
	- a) výstupu	a)	Realizačné náklady	OVŽPaTS	EUR	nedefinovaný
	- b) výsledku	b)	Počet rekonštruovaných verejných budov	OVŽPaTS	ks	nedefinovaný
	- c) dopadu	c)	Zníženie energetickej náročnosti budovy v %	Energetický certifikát	% (kWh)	nedefinovaný

2.1.2.12 Rekonštrukcia a prístavba objektu zariadenia starostlivosti o deti do troch rokov veku dieťaťa

Kľúčoví partneri		Mesto Krompachy				
Potreba zdrojov pre implementáciu nástroja	Potrebný objem v €		250.000 EUR			
	Druh zdroja		finančný, znalostný, ľudský			
	Možnosti pokrytia potreby		nenávratné finančné prostriedky vlastné finančné prostriedky úverové pokrytie			
	Väzba na programový rozpočet		Program 1, podprogram 1, 1.2.1 Investičné akcie			
Hlavné – Core ukazovatele:	Definícia		Zdroj:	MJ:	Hodnota:	
	- a) výstupu	a)	Realizačné náklady	OVŽPaTS	EUR	250.000,00
	- b) výsledku	b)	Počet rekonštruovaných verejných budov	OVŽPaTS	ks	nedefinovaný
	- c) dopadu	c)	Kapacita podporených zariadení starostlivosti o deti do troch rokov veku	interná databáza	počet	16

✚ 2.1.2.13 Rekonštrukcia a zníženie energetickej náročnosti budovy CVČ

Kľúčoví partneri		Mesto Krompachy		
Potreba zdrojov pre implementáciu nástroja	Potrebný objem v €	<i>nedefinovaný</i>		
	Druh zdroja	finančný, znalostný, ľudský		
	Možnosti pokrytia potreby	nenávratné finančné prostriedky vlastné finančné prostriedky úverové pokrytie		
	Väzba na programový rozpočet	Program 1, podprogram 1, 1.2.1 Investičné akcie		
Hlavné – Core ukazovatele: - a) výstupu - b) výsledku - c) dopadu	Definícia	Zdroj:	MJ:	Hodnota:
	a) Realizačné náklady	<i>OVŽPaTS</i>	<i>EUR</i>	<i>nedefinovaná</i>
	b) Počet rekonštruovaných verejných budov	<i>OVŽPaTS</i>	<i>ks</i>	<i>1</i>
	c) Zníženie energetickej náročnosti budovy v %	<i>Energetický certifikát</i>	<i>% (kWh)</i>	<i>nedefinovaná</i>

✚ 2.1.2.14 Dobudovanie prístavby pre ZŠ na ul. SNP

Kľúčoví partneri		Mesto Krompachy, MŠVVaŠ SR, ÚSVpRK		
Potreba zdrojov pre implementáciu nástroja	Potrebný objem v €	<i>3.000.000,00</i>		
	Druh zdroja	finančný, znalostný, ľudský		
	Možnosti pokrytia potreby	nenávratné finančné prostriedky vlastné finančné prostriedky úverové pokrytie		
	Väzba na programový rozpočet	Program 1, podprogram 1, 1.2.1 Investičné akcie		
Hlavné – Core ukazovatele: - a) výstupu - b) výsledku - c) dopadu	Definícia	Zdroj:	MJ:	Hodnota:
	a) Realizačné náklady	<i>OVŽPaTS</i>	<i>EUR</i>	<i>3.000.000,00</i>
	b) Počet vybudovaných verejných budov	<i>Interná databáza</i>	<i>počet</i>	<i>1</i>
	c) Počet podporených zariadení školskej infraštruktúry	<i>Interná databáza</i>	<i>počet</i>	<i>nedefinovaný</i>

✚ 2.1.2.15 Dobudovanie telocvične pre ZŠ na ul. SNP

Kľúčoví partneri		Mesto Krompachy, MŠVVaŠ SR, ÚSVpRK		
Potreba zdrojov pre implementáciu nástroja	Potrebný objem v €	<i>nedefinovaný</i>		
	Druh zdroja	finančný, znalostný, ľudský		
	Možnosti pokrytia potreby	nenávratné finančné prostriedky vlastné finančné prostriedky úverové pokrytie		
	Väzba na programový rozpočet	Program 1, podprogram 1, 1.2.1 Investičné akcie		

PROGRAM HOSPODÁRSKEHO ROZVOJA A SOCIÁLNEHO ROZVOJA MESTA KROMPACHY
NA OBDOBIE ROKOV 2023-2030

Hlavné – Core ukazovatele: - a) výstupu - b) výsledku - c) dopadu		Definícia	Zdroj:	MJ:	Hodnota:
	a)	Realizačné náklady	<i>OVŽPaTS</i>	<i>EUR</i>	<i>nedefinovaný</i>
	b)	Počet vybudovaných verejných budov	<i>Interná databáza</i>	<i>počet</i>	<i>1</i>
	c)	Počet podporených zariadení školskej infraštruktúry	<i>Interná databáza</i>	<i>počet</i>	<i>1</i>

2.1.2.16 Dobudovanie školskej jedálne pre ZŠ s MŠ na ul. SNP

Kľúčoví partneri		Mesto Krompachy			
Potreba zdrojov pre implementáciu nástroja	Potrebný objem v €	250.000,00			
	Druh zdroja	finančný, znalostný, ľudský			
	Možnosti pokrytia potreby	nenávratné finančné prostriedky vlastné finančné prostriedky úverové pokrytie			
	Väzba na programový rozpočet	Program 1, podprogram 1, 1.2.1 Investičné akcie			
Hlavné – Core ukazovatele: - a) výstupu - b) výsledku - c) dopadu		Definícia	Zdroj:	MJ:	Hodnota:
	a)	Realizačné náklady	<i>OVŽPaTS</i>	<i>EUR</i>	<i>250.000,00</i>
	b)	Počet vybudovaných verejných budov	<i>Interná databáza</i>	<i>počet</i>	<i>1</i>
	c)	Počet podporených zariadení školskej infraštruktúry	<i>Interná databáza</i>	<i>počet</i>	<i>1</i>

2.1.2.17 Zlepšenie materiálo – technického vybavenia školských zariadení

Kľúčoví partneri		Mesto Krompachy + základné školy na území mesta			
Potreba zdrojov pre implementáciu nástroja	Potrebný objem v €	<i>nedefinovaný</i>			
	Druh zdroja	finančný			
	Možnosti pokrytia potreby	nenávratné finančné prostriedky vlastné finančné prostriedky úverové pokrytie			
	Väzba na programový rozpočet	Program 1, podprogram 1, 1.2.1 Investičné akcie Program 8, podprogram 8.1			
Hlavné – Core ukazovatele: - a) výstupu - b) výsledku - c) dopadu		Definícia	Zdroj:	MJ:	Hodnota:
	a)	Realizačné náklady	<i>OMaRR</i>	<i>EUR</i>	<i>nedefinovaná</i>
	b)	Počet obstaraného materiálneho vybavenia	<i>OMaRR</i>	<i>ks</i>	<i>nedefinovaná</i>
	c)	Počet podporených zariadení školskej infraštruktúry	<i>Interná databáza (ZŠ)</i>	<i>počet</i>	<i>nedefinovaná</i>

OPATRENIE: Podpora kultúry

2.1.2.18 Rekonštrukcia NKP – Kaplnka sv. Jána Nepomúckeho

Kľúčoví partneri		Mesto Krompachy, Rímsko-katolícka cirkev			
Potreba zdrojov pre implementáciu nástroja	Potrebný objem v €	<i>nedefinovaný</i>			
	Druh zdroja	finančný			
	Možnosti pokrytia potreby	nenávratné finančné prostriedky vlastné finančné prostriedky			
	Väzba na programový rozpočet	Program 1, podprogram 1, 1.2.1 Investičné akcie			
Hlavné – Core ukazovatele: - a) výstupu - b) výsledku - c) dopadu	Definícia	Zdroj:	MJ:	Hodnota:	
	a) Realizačné náklady	<i>OVŽPaTS</i>	<i>EUR</i>	<i>nedefinovaný</i>	
	b) Zvýšiť počet návštevníkov lokality	<i>Prieskum</i>	<i>ks</i>	<i>nedefinovaná</i>	
	c) Lokality so zlepšenými podmienkami pre rozvoj kultúry a cestovného ruchu	<i>Štatistika</i>	<i>ks</i>	<i>nedefinovaná</i>	

2.1.2.19 Rekonštrukcia NKP – Prívodný kanál pre starú vodnú elektrárňu (KANÁL VODNÝ SO STAVIDLAMI)

Kľúčoví partneri		Mesto Krompachy, SVP š.p.			
Potreba zdrojov pre implementáciu nástroja	Potrebný objem v €	<i>nedefinovaný</i>			
	Druh zdroja	finančný, znalostný, ľudský			
	Možnosti pokrytia potreby	nenávratné finančné prostriedky vlastné finančné prostriedky			
	Väzba na programový rozpočet	Program 1, podprogram 1, 1.2.1 Investičné akcie			
Hlavné – Core ukazovatele: - a) výstupu - b) výsledku - c) dopadu	Definícia	Zdroj:	MJ:	Hodnota:	
	a) Realizačné náklady	<i>OVŽPaTS</i> <i>OMaRR</i>	<i>EUR</i>	<i>nedefinovaná</i>	
	b) Zvýšiť počet návštevníkov lokality	<i>Prieskum</i>	<i>ks</i>	<i>nedefinovaná</i>	
	c) Lokality so zlepšenými podmienkami pre rozvoj kultúry a cestovného ruchu	<i>Štatistika</i>	<i>ks</i>	<i>nedefinovaná</i>	

2.1.2.20 Rekonštrukcia budovy bývalého Múzea Krompachy a rekonštrukcia pamätníka a parku krompašskej vzbury

Kľúčoví partneri		Mesto Krompachy, Košický samosprávny kraj		
Potreba zdrojov pre implementáciu nástroja	Potrebný objem v €	<i>nedefinovaný</i>		
	Druh zdroja	finančný, znalostný, ľudský		
	Možnosti pokrytia potreby	nenávratné finančné prostriedky vlastné finančné prostriedky úverové pokrytie		
	Väzba na programový rozpočet	Program 1, podprogram 1, 1.2.1 Investičné akcie		
Hlavné – Core ukazovatele: - a) výstupu - b) výsledku - c) dopadu	Definícia	Zdroj:	MJ:	Hodnota:
	a) Realizačné náklady	<i>OVŽPaTS OMaRR</i>	<i>EUR</i>	<i>nedefinovaná</i>
	b) Zvýšiť počet návštevníkov lokality	<i>Prieskum</i>	<i>ks</i>	<i>1</i>
	c) Lokality so zlepšenými podmienkami pre rozvoj kultúry a cestovného ruchu	<i>Štatistika</i>	<i>ks</i>	<i>nedefinovaná</i>

2.1.2.21 Obnova NKP - ŽELEZIAREŇ ZLIEVAREŇ vrátane zázemia

Kľúčoví partneri		Mesto Krompachy		
Potreba zdrojov pre implementáciu nástroja	Potrebný objem v €	<i>1.000.000,00</i>		
	Druh zdroja	finančný, znalostný, ľudský		
	Možnosti pokrytia potreby	nenávratné finančné prostriedky vlastné finančné prostriedky úverové pokrytie		
	Väzba na programový rozpočet	Program 1, podprogram 1, 1.2.1 Investičné akcie		
Hlavné – Core ukazovatele: - a) výstupu - b) výsledku - c) dopadu	Definícia	Zdroj:	MJ:	Hodnota:
	a) Realizačné náklady	<i>OVŽPaTS OMaRR</i>	<i>EUR</i>	<i>1.000.000,00</i>
	b) Zvýšiť počet návštevníkov NKP Hámor	<i>Prieskum</i>	<i>počet os./rok</i>	<i>nedefinovaná</i>
	c) Lokality so zlepšenými podmienkami pre rozvoj kultúry a cestovného ruchu	<i>Štatistika</i>	<i>ks</i>	<i>nedefinovaná</i>

PROGRAM HOSPODÁRSKEHO ROZVOJA A SOCIÁLNEHO ROZVOJA MESTA KROMPACHY
NA OBDOBIE ROKOV 2023-2030

2.1.2.22 Rekonštrukcia a zníženie energetickej náročnosti budovy kultúrneho domu

Kľúčoví partneri		Mesto Krompachy, Košický samosprávny kraj			
Potreba zdrojov pre implementáciu nástroja	Potrebný objem v €	<i>nedefinovaný</i>			
	Druh zdroja	finančný, znalostný, ľudský			
	Možnosti pokrytia potreby	realizácia projektu ELENA (KSK) vlastné finančné prostriedky			
	Väzba na programový rozpočet	Program 1, podprogram 1, 1.2.1 Investičné akcie			
Hlavné – Core ukazovatele: - a) výstupu - b) výsledku - c) dopadu	Definícia	Zdroj:	MJ:	Hodnota:	
	a) Náklady na zrealizované stavebné práce	<i>OVŽPaTS</i>	<i>EUR</i>	<i>nedefinovaný</i>	
	b) Zníženie energetickej náročnosti budovy v %	<i>Energetický certifikát</i>	<i>% (kWh)</i>	<i>nedefinovaný</i>	
	c) Realizované projekty energetickej efektívnosti	<i>Interná databáza</i>	<i>počet</i>	<i>nedefinovaný</i>	

2.1.2.23 Akvizícia knižničného fondu mestskej knižnice

Kľúčoví partneri		Mesto Krompachy, FnPU			
Potreba zdrojov pre implementáciu nástroja	Potrebný objem v €	<i>nedefinovaný</i>			
	Druh zdroja	finančný, majetkový			
	Možnosti pokrytia potreby	dotácie, granty vlastné finančné prostriedky			
	Väzba na programový rozpočet	Program 10, podprogram 10.2, 10.2.1 Mestská knižnica			
Hlavné – Core ukazovatele: - a) výstupu - b) výsledku - c) dopadu	Definícia	Zdroj:	MJ:	Hodnota:	
	a) Realizačné náklady	<i>OVŽPaTS</i>	<i>EUR</i>	<i>2.000.000,00</i>	
	b) Počet podporených objektov knižníc	<i>interná databáza</i>	<i>ks</i>	<i>1</i>	
	c) Realizované projekty skvalitnenia služieb knižníc	<i>interná databáza</i>	<i>ks</i>	<i>nedefinovaný</i>	

2.1.2.24 Technologické vybavenie mestskej knižnice

Kľúčoví partneri		Mesto Krompachy			
Potreba zdrojov pre implementáciu nástroja	Potrebný objem v €	<i>nedefinovaný</i>			
	Druh zdroja	finančný			
	Možnosti pokrytia potreby	nenávratné finančné prostriedky vlastné finančné prostriedky úverové pokrytie			
	Väzba na programový rozpočet	Program 10, podprogram 10.2, 10.2.1 Mestská knižnica			
Hlavné – Core ukazovatele: - a) výstupu - b) výsledku - c) dopadu	Definícia	Zdroj:	MJ:	Hodnota:	
	a) Realizačné náklady	<i>OVŽPaTS</i>	EUR	<i>nedefinovaný</i>	
	b) Počet podporených objektov knižníc	<i>interná databáza</i>	ks	1	
	c) Realizované projekty skvalitnenia služieb knižníc	<i>interná databáza</i>	ks	<i>nedefinovaný</i>	

2.1.2.25 Zabezpečenie reprezentatívnych spoločensko-kultúrnych priestorov

2.1.2.26 Kontinuálnej zabezpečovanie kultúrnych podujatí na vysokej úrovni

OPATRENIE: Modernizácia objektov a budovanie prvkov sociálnej a zdravotnej vybavenosti

2.1.2.27 Výstavba mestských sociálnych nájomných bytov

Kľúčoví partneri		Mesto Krompachy, ŠFRB			
Potreba zdrojov pre implementáciu nástroja	Potrebný objem v €	<i>nedefinovaný</i>			
	Druh zdroja	finančný, znalostný, ľudský			
	Možnosti pokrytia potreby	nenávratné finančné prostriedky vlastné finančné prostriedky úverové pokrytie			
	Väzba na programový rozpočet	Program 1, podprogram 1, 1.2.1 Investičné akcie			
Hlavné – Core ukazovatele: - a) výstupu - b) výsledku - c) dopadu	Definícia	Zdroj:	MJ:	Hodnota:	
	a) Realizačné náklady	<i>OVŽPaTS</i>	EUR	<i>nedefinovaný</i>	
	b) Počet vybudovaných bytových jednotiek	<i>OMaRR</i>	počet	<i>nedefinovaný</i>	
	c) Zrealizované projekty pre sociálne znevýhodnené skupiny občanov	<i>Interná databáza</i>	počet	<i>nedefinovaný</i>	

2.1.2.28 Vybudovanie komplexného zdravotného strediska

Kľúčoví partneri		Mesto Krompachy, Ministerstvo zdravotníctva SR, Košický samosprávny kraj			
Potreba zdrojov pre implementáciu nástroja	Potrebný objem v €	finančný, znalostný, ľudský			
	Druh zdroja	finančný, majetkový, personálny			
	Možnosti pokrytia potreby	nenávratné finančné prostriedky vlastné finančné prostriedky úverové pokrytie			
	Väzba na programový rozpočet	Program 1, podprogram 1, 1.2.1 Investičné akcie			
Hlavné – Core ukazovatele: - a) výstupu - b) výsledku - c) dopadu	Definícia	Zdroj:	MJ:	Hodnota:	
	a) Realizačné náklady	OVŽPaTS	EUR	nedefinovaný	
	b) Počet vybudovaných zdr. ambulancií	Interná databáza	počet	nedefinovaný	
	c) Zrealizované projekty pre všetky skupiny občanov	Interná databáza	počet	nedefinovaný	

2.1.2.29 Monitorovanie a signalizácia prvej pomoci

Kľúčoví partneri		Mesto Krompachy			
Potreba zdrojov pre implementáciu nástroja	Potrebný objem v €	nedefinovaný			
	Druh zdroja	finančný			
	Možnosti pokrytia potreby	nenávratné finančné prostriedky vlastné finančné prostriedky úverové pokrytie			
	Väzba na programový rozpočet	Program 12 – Sociálna starostlivosť			
Hlavné – Core ukazovatele: - a) výstupu - b) výsledku - c) dopadu	Definícia	Zdroj:	MJ:	Hodnota:	
	a) Realizačné náklady	OVŽPaTS	EUR	nedefinovaný	
	b) Počet klientov nových a inovovaných služieb komunitnej starostlivosti	OSV	počet	nedefinovaný	
	c) Zrealizované projekty pre zdravotne znevýhodnené skupiny občanov	Interná databáza		nedefinovaný	

2.1.2.30 Podpora udržateľnosti areálu Nemocnice Krompachy

2.1.2.31 Dobudovanie technickej infraštruktúry pre nemocnicu Krompachy

PROGRAM HOSPODÁRSKEHO ROZVOJA A SOCIÁLNEHO ROZVOJA MESTA KROMPACHY
NA OBDOBIE ROKOV 2023-2030

Kľúčoví partneri		Mesto Krompachy, Nemocnica Krompachy AGEL		
Potreba zdrojov pre implementáciu nástroja	Potrebný objem v €	<i>nedefinovaný</i>		
	Druh zdroja	finančný, znalostný, ľudský		
	Možnosti pokrytia potreby	nenávratné finančné prostriedky vlastné finančné prostriedky úverové pokrytie		
	Väzba na programový rozpočet	Program 1, podprogram 1, 1.2.1 Investičné akcie		
Hlavné – Core ukazovatele: - a) výstupu - b) výsledku - c) dopadu	Definícia	Zdroj:	MJ:	Hodnota:
	a) Náklady na zrealizované stavebné práce	<i>OVŽPaTS</i> <i>OMaRR</i>	EUR	<i>nedefinovaný</i>
	b) Zrekonštruované a nové plochy	<i>OVŽPaTS</i>	m ²	<i>nedefinovaný</i>
	c) Zrealizované projekty technickej infraštruktúry	<i>Interná databáza</i>	počet	<i>nedefinovaný</i>

 **2.1.2.32 Vybudovanie zariadenia sociálnych služieb pre seniorov**

Kľúčoví partneri		Mesto Krompachy		
Potreba zdrojov pre implementáciu nástroja	Potrebný objem v €	2.000.000,00		
	Druh zdroja	finančný, znalostný, ľudský		
	Možnosti pokrytia potreby	nenávratné finančné prostriedky vlastné finančné prostriedky úverové pokrytie		
	Väzba na programový rozpočet	Program 1, podprogram 1, 1.2.1 Investičné akcie		
Hlavné – Core ukazovatele: - a) výstupu - b) výsledku - c) dopadu	Definícia	Zdroj:	MJ:	Hodnota:
	a) Realizačné náklady	<i>OVŽPaTS</i>	EUR	2.000.000,00
	b) Počet klientov nových a inovovaných služieb komunitnej starostlivosti	<i>zariadenie sociálnych služieb</i>	počet klientov	12
	c) Zrealizované projekty pre sociálne znevýhodnené skupiny občanov	<i>Interná databáza</i>	počet	<i>nedefinovaný</i>

2.1.2.33 Rozvoj a podpora dostupnosti poskytovania opatrovateľskej služby v meste Krompachy

Kľúčoví partneri		Mesto Krompachy			
Potreba zdrojov pre implementáciu nástroja	Potrebný objem v €	190.000,00			
	Druh zdroja	finančný, znalostný, ľudský			
	Možnosti pokrytia potreby	nenávratné finančné prostriedky vlastné finančné prostriedky			
	Väzba na programový rozpočet	Program 11, podprogram 12.3			
Hlavné – Core ukazovatele: - a) výstupu - b) výsledku - c) dopadu	Definícia	Zdroj:	MJ:	Hodnota:	
	a) Realizačné náklady	OVŽPaTS	EUR	190.000,00	
	b) Počet klientov nových a inovovaných služieb komunitnej starostlivosti	zariadenie sociálnych služieb	počet klientov	nedefinovaný	
	c) Zrealizované projekty pre znevýhodnené skupiny občanov	Interná databáza	počet	nedefinovaný	

PRIORITA 3 ENVIRONMENTÁLNA

STRATEGICKÝ CIEĽ 3.1 - Zlepšiť stav zložiek životného prostredia a zabezpečiť ekologickú stabilitu územia

ŠPECIFICKÝ CIEĽ 3.1.1. PODPORA AKTIVÍT A PROCESOV K ZABEZPEČENIU EKOLOGICKEJ STABILITY ÚZEMIA

Doba realizácie	2023 – 2030	
Partneri pre implementáciu PHRSR:	hlavní partneri:	súčasní a budúci obyvatelia, podnikatelia, samospráva
	spolupracujúci partneri:	inštitúcie v území
Cieľová skupina	súčasní a budúci obyvatelia mesta a regiónu, podnikatelia, obyvatelia, návštevníci	
Očakávaný dopad	Realizácia aktivít zamedzí vzniku, resp. zabezpečí minimalizáciu škôd spôsobených prírodnými katastrofami; vytvorí energetické úspory a dosiahne zmeny v energetickej štruktúre smerom k zvýšenému využívaniu obnoviteľných zdrojov energie; zamedzí znižovaniu diverzity. Vzrastie podiel druhotne spracovateľného odpadu na celkovom množstve odpadu.	
Väzba na ostatné ciele PHRSR		
ŠC nadväzuje na viaceré ciele v prípade kombinovaných investícií, najmä do budov a stavieb v ŠC 1.1.1, naplnenie cieľa tiež súvisí s naplnením ŠC 3.1.2		

OPATRENIE: Starostlivosť o vzhľad mesta

3.1.1.1 Revitalizácia verejných priestranstiev

Kľúčoví partneri		Mesto Krompachy			
Potreba zdrojov pre implementáciu nástroja	Potrebný objem v €	<i>nedefinovaný</i>			
	Druh zdroja	finančný, znalostný, ľudský			
	Možnosti pokrytia potreby	nenávratné finančné prostriedky vlastné finančné prostriedky úverové pokrytie			
	Väzba na programový rozpočet	Program 11, podprogram 11.1 – 11.3 Program 1, podprogram 1, 1.2.1 Investičné akcie			
Hlavné – Core ukazovatele: - a) výstupu - b) výsledku - c) dopadu	Definícia	Zdroj:	MJ:	Hodnota:	
	a) Realizačné náklady	<i>OVŽPaTS</i>	EUR	<i>nedefinovaná</i>	
	b) Plocha revitalizovaných priestranstiev	<i>Interná databáza</i>	počet	<i>nedefinovaná</i>	
	c) Zrealizované projekty v oblasti životného prostredia	<i>Interná databáza</i>	<i>počet</i>	<i>nedefinovaná</i>	

3.1.1.2 Revitalizácia vnútro blokových priestranstiev

Kľúčoví partneri		Mesto Krompachy			
Potreba zdrojov pre implementáciu nástroja	Potrebný objem v €	<i>800.000 + 500.000</i>			
	Druh zdroja	finančný, znalostný, ľudský			
	Možnosti pokrytia potreby	nenávratné finančné prostriedky vlastné finančné prostriedky úverové pokrytie			
	Väzba na programový rozpočet	Program 11, podprogram 11.1 – 11.3 Program 1, podprogram 1, 1.2.1 Investičné akcie			
Hlavné – Core ukazovatele: - a) výstupu - b) výsledku - c) dopadu	Definícia	Zdroj:	MJ:	Hodnota:	
	a) Realizačné náklady	<i>OVŽPaTS</i>	EUR	<i>1.300.000</i>	
	b) Plocha revitalizovaných priestranstiev	<i>Interná databáza</i>	počet	<i>nedefinovaná</i>	
	c) Zrealizované projekty v oblasti životného prostredia	<i>Interná databáza</i>	<i>počet</i>	<i>nedefinovaná</i>	

3.1.1.3 Vodozádržné opatrenia v intraviláne mesta Krompachy

Kľúčoví partneri		Mesto Krompachy			
Potreba zdrojov pre implementáciu nástroja	Potrebný objem v €	<i>nedefinovaný</i>			
	Druh zdroja	finančný			
	Možnosti pokrytia potreby	nenávratné finančné prostriedky vlastné finančné prostriedky úverové pokrytie			

PROGRAM HOSPODÁRSKEHO ROZVOJA A SOCIÁLNEHO ROZVOJA MESTA KROMPACHY
NA OBDOBIE ROKOV 2023-2030

	Väzba na programový rozpočet	Program 11, podprogram 11.6 Program 1, podprogram 1, 1.2.1 Investičné akcie			
Hlavné – Core ukazovatele: - a) výstupu - b) výsledku - c) dopadu	Definícia	Zdroj:	MJ:	Hodnota:	
	a) Realizačné náklady	OVŽPaTS	EUR	nedefinovaná	
	b) Plocha vybudovaných vodozádržných opatrení	Interná databáza	počet	nedefinovaná	
	c) Zrealizované projekty v oblasti životného prostredia	Interná databáza	počet	nedefinovaná	

3.1.1.4 Vodozádržné opatrenia v extraviláne mesta Krompachy

Kľúčoví partneri		Mesto Krompachy			
Potreba zdrojov pre implementáciu nástroja	Potrebný objem v €	nedefinovaný			
	Druh zdroja	finančný			
	Možnosti pokrytia potreby	nenávratné finančné prostriedky vlastné finančné prostriedky úverové pokrytie			
	Väzba na programový rozpočet	Program 11, podprogram 11.6 Program 1, podprogram 1, 1.2.1 Investičné akcie			
Hlavné – Core ukazovatele: - a) výstupu - b) výsledku - c) dopadu	Definícia	Zdroj:	MJ:	Hodnota:	
	a) Realizačné náklady	OVŽPaTS	EUR	nedefinovaná	
	b) Plocha vybudovaných vodozádržných opatrení	Interná databáza	počet	nedefinovaná	
	c) Zrealizované projekty v oblasti životného prostredia	Interná databáza	počet	nedefinovaná	

3.1.1.5 Vybudovanie geotermálnych vrtovej pre Krytú plaváreň

Kľúčoví partneri		Mesto Krompachy			
Potreba zdrojov pre implementáciu nástroja	Potrebný objem v €	nedefinovaný			
	Druh zdroja	finančný, znalostný, ľudský			
	Možnosti pokrytia potreby	nenávratné finančné prostriedky vlastné finančné prostriedky úverové pokrytie			
	Väzba na programový rozpočet	Program 1, podprogram 1, 1.2.1 Investičné akcie			
Hlavné – Core ukazovatele:	Definícia	Zdroj:	MJ:	Hodnota:	
	a) Realizačné náklady	OVŽPaTS	EUR	nedefinovaná	

PROGRAM HOSPODÁRSKEHO ROZVOJA A SOCIÁLNEHO ROZVOJA MESTA KROMPACHY
NA OBDOBIE ROKOV 2023-2030

- a) výstupu - b) výsledku - c) dopadu	b)	Počet vybudovaných zariadení OZE	<i>Interná databáza</i>	počet	<i>nedefinovaná</i>
	c)	Zrealizované projekty v oblasti životného prostredia	<i>Interná databáza</i>	<i>počet</i>	<i>nedefinovaná</i>

3.1.1.6 Výstavba zariadení na využitie OZE vo verejných budovách vo vlastníctve mesta

Kľúčoví partneri		Mesto Krompachy			
Potreba zdrojov pre implementáciu nástroja	Potrebný objem v €		250.000,00		
	Druh zdroja		finančný, znalostný, ľudský		
	Možnosti pokrytia potreby		nenávratné finančné prostriedky vlastné finančné prostriedky úverové pokrytie		
	Väzba na programový rozpočet		Program 11, podprogram 11.6 Program 1, podprogram 1, 1.2.1 Investičné akcie		
Hlavné – Core ukazovatele: - a) výstupu - b) výsledku - c) dopadu	Definícia		Zdroj:	MJ:	Hodnota:
	a)	Realizačné náklady	<i>OVŽPaTS</i>	EUR	250.000
	b)	Počet vybudovaných zariadení OZE	<i>Interná databáza</i>	počet	<i>nedefinovaná</i>
	c)	Zrealizované projekty v oblasti životného prostredia	<i>Interná databáza</i>	<i>počet</i>	<i>nedefinovaná</i>

3.1.1.7 Regenerácia a regulácia nepomenovaných vodných tokov

Kľúčoví partneri		Mesto Krompachy			
Potreba zdrojov pre implementáciu nástroja	Potrebný objem v €		<i>nedefinovaný</i>		
	Druh zdroja		finančný, znalostný, ľudský		
	Možnosti pokrytia potreby		nenávratné finančné prostriedky vlastné finančné prostriedky úverové pokrytie		
	Väzba na programový rozpočet		Program 11, podprogram 11.6 Program 1, podprogram 1, 1.2.1 Investičné akcie		
Hlavné – Core ukazovatele: - a) výstupu - b) výsledku - c) dopadu	Definícia		Zdroj:	MJ:	Hodnota:
	a)	Realizačné náklady	<i>OVŽPaTS</i>	EUR	<i>nedefinovaná</i>
	b)	Počet protipovodňových opatrení	<i>Interná databáza</i>	počet	<i>nedefinovaná</i>
	c)	Zrealizované projekty v oblasti životného prostredia	<i>Interná databáza</i>	<i>počet</i>	<i>nedefinovaná</i>

3.1.1.8 Regenerácia a regulácia vodného toku Slovinský potok

Kľúčoví partneri		Mesto Krompachy			
Potreba zdrojov pre implementáciu nástroja	Potrebný objem v €	<i>nedefinovaný</i>			
	Druh zdroja	finančný, znalostný, ľudský			
	Možnosti pokrytia potreby	nenávratné finančné prostriedky vlastné finančné prostriedky úverové pokrytie			
	Väzba na programový rozpočet	Program 11, podprogram 11.6 Program 1, podprogram 1, 1.2.1 Investičné akcie			
Hlavné – Core ukazovatele: - a) výstupu - b) výsledku - c) dopadu	Definícia	Zdroj:	MJ:	Hodnota:	
	a) Realizačné náklady	<i>OVŽPaTS</i>	EUR	<i>nedefinovaná</i>	
	b) Počet protipovodňových opatrení	<i>Interná databáza</i>	počet	<i>nedefinovaná</i>	
	c) Zrealizované projekty v oblasti životného prostredia	<i>Interná databáza</i>	<i>počet</i>	<i>nedefinovaná</i>	

3.1.1.9 Údržba a osadenie nových prvkov drobnej architektúry

OPATRENIE: Vytváranie podmienok pre kvalitné životné prostredie v meste

3.1.1.10 Environmentálne vzdelávanie

Kľúčoví partneri		Mesto Krompachy			
Potreba zdrojov pre implementáciu nástroja	Potrebný objem v €	<i>nedefinovaný</i>			
	Druh zdroja	finančný, znalostný, ľudský			
	Možnosti pokrytia potreby	nenávratné finančné prostriedky vlastné finančné prostriedky úverové pokrytie			
	Väzba na programový rozpočet	Program 11, podprogram 11.6			
Hlavné – Core ukazovatele: - a) výstupu - b) výsledku - c) dopadu	Definícia	Zdroj:	MJ:	Hodnota:	
	a) Realizačné náklady	<i>OVŽPaTS</i>	EUR	<i>nedefinovaná</i>	
	b) Realizácia aktivít na zvýšenie EKO povedomia	<i>Interná databáza</i>	počet	<i>nedefinovaná</i>	
	c) Zrealizované projekty v oblasti zvýšeného povedomia o životnom prostredí	<i>Interná databáza</i>	<i>počet</i>	<i>nedefinovaná</i>	

PROGRAM HOSPODÁRSKEHO ROZVOJA A SOCIÁLNEHO ROZVOJA MESTA KROMPACHY
NA OBDOBIE ROKOV 2023-2030

3.1.1.11 Dendrologický chodník

Kľúčoví partneri		Mesto Krompachy			
Potreba zdrojov pre implementáciu nástroja	Potrebný objem v €	<i>nedefinovaný</i>			
	Druh zdroja	finančný			
	Možnosti pokrytia potreby	nenávratné finančné prostriedky vlastné finančné prostriedky úverové pokrytie			
	Väzba na programový rozpočet	Program 1, podprogram 1, 1.2.1 Investičné akcie			
Hlavné – Core ukazovatele: - a) výstupu - b) výsledku - c) dopadu	Definícia	Zdroj:	MJ:	Hodnota:	
	a) Realizačné náklady	<i>OVŽPaTS</i>	EUR	<i>nedefinovaná</i>	
	b) Realizácia aktivít na zvýšenie EKO povedomia	<i>Interná databáza</i>	počet	<i>nedefinovaná</i>	
	c) Zrealizované projekty v oblasti zvýšeného povedomia o životnom prostredí	<i>Interná databáza</i>	<i>počet</i>	<i>nedefinovaná</i>	

3.1.1.12 Lesný náučný chodník Líščí vrch s prepojením na Bielu skalú

Kľúčoví partneri		Mesto Krompachy			
Potreba zdrojov pre implementáciu nástroja	Potrebný objem v €	<i>nedefinovaný</i>			
	Druh zdroja	finančný			
	Možnosti pokrytia potreby	nenávratné finančné prostriedky vlastné finančné prostriedky úverové pokrytie			
	Väzba na programový rozpočet	Program 1, podprogram 1, 1.2.1 Investičné akcie			
Hlavné – Core ukazovatele: - a) výstupu - b) výsledku - c) dopadu	Definícia	Zdroj:	MJ:	Hodnota:	
	a) Realizačné náklady	<i>OVŽPaTS</i>	EUR	<i>nedefinovaná</i>	
	b) Realizácia aktivít na zvýšenie EKO povedomia	<i>Interná databáza</i>	počet	<i>nedefinovaná</i>	
	c) Zrealizované projekty v oblasti zvýšeného povedomia o životnom prostredí	<i>Interná databáza</i>	<i>počet</i>	<i>nedefinovaná</i>	

3.1.1.13 Zatraktívnenie okolia v okrajových častiach mesta

3.1.1.14 Obnova a doplnenie verejnej zelene mesta

✚ 3.1.1.15 Vybudovanie rekreačno – oddychovej zóny

OPATRENIE: Podpora alternatívnych pohonov a prvkov ekologickej mobility

✚ 3.1.1.16 Podpora budovania infraštruktúry pre alternatívne pohony (nabíjacie stanice)

✚ 3.1.1.17 Rozvoj infraštruktúry nízko uhlíkovej dopravy (nabíjacie stanice pre elektrobicykle, stojany, prístrešky)

✚ 3.1.1.18 Vybudovanie cyklochodníkov a rozširovanie cyklotrás

ŠPECIFICKÝ CIEĽ 3.1.2. SKVALITNENIE SYSTÉMU NAKLADANIA S ODPADMI A PRECHOD NA OBEHOVÉ ODPADOVÉ HOSPODÁRSTVO

Doba realizácie	2023 – 2030	
Partneri pre implementáciu PHRSR:	hlavní partneri:	súčasní a budúci obyvatelia, podnikatelia, samospráva inštitúcie v území
	spolupracujúci partneri:	
Cieľová skupina	Podnikatelia, obyvatelia, návštevníci	
Očakávaný dopad	Realizácia aktivít prispeje k rastu podielu druhotne spracovateľného odpadu na celkovom množstve odpadu a zároveň dôjde ku komplexnému riešeniu problematiky odpadového hospodárstva. Zatraktívni sa vzhľad mesta a okolia.	
Väzba na ostatné ciele PHRSR		
ŠC nadväzuje na viaceré ciele v prípade kombinovaných investícií, najmä do budov a stavieb v ŠC 1.1.1, naplnenie cieľa tiež súvisí s naplnením ŠC 3.1.1		

✚ 3.1.2.1 Výstavba podzemných kontajnerov

Kľúčoví partneri	Mesto Krompachy			
Potreba zdrojov pre implementáciu nástroja	Potrebný objem v €	nedefinovaný		
	Druh zdroja	finančný, znalostný, ľudský		
	Možnosti pokrytia potreby	nenávratné finančné prostriedky vlastné finančné prostriedky úverové pokrytie		
	Väzba na programový rozpočet	Program 6, podprogram 6.1 Program 1, podprogram 1, 1.2.1 Investičné akcie		
Hlavné – Core ukazovatele:	Definícia	Zdroj:	MJ:	Hodnota:
	a) Realizačné náklady	OVŽPaTS	EUR	nedefinovaná
	b) Počet vybudovaných podzemných kontajnerov	Interná databáza	počet	nedefinovaná
	c) Zrealizované projekty v oblasti odpadového hospodárstva	Interná databáza	počet	nedefinovaná

✚ 3.1.2.2 Výstavba polopodzemných kontajnerov

Kľúčoví partneri		Mesto Krompachy			
Potreba zdrojov pre implementáciu nástroja	Potrebný objem v €	<i>nedefinovaný</i>			
	Druh zdroja	finančný, znalostný, ľudský			
	Možnosti pokrytia potreby	nenávratné finančné prostriedky vlastné finančné prostriedky úverové pokrytie			
	Väzba na programový rozpočet	Program 6, podprogram 6.1 Program 1, podprogram 1, 1.2.1 Investičné akcie			
Hlavné – Core ukazovatele: - a) výstupu - b) výsledku - c) dopadu	Definícia	Zdroj:	MJ:	Hodnota:	
	a) Realizačné náklady	<i>OVŽPaTS</i>	EUR	<i>nedefinovaná</i>	
	b) Počet vybudovaných polopodzemných kontajnerov	<i>Interná databáza</i>	počet	<i>nedefinovaná</i>	
	c) Zrealizované projekty v oblasti odpadového hospodárstva	<i>Interná databáza</i>	počet	<i>nedefinovaná</i>	

✚ 3.1.2.3 Vybudovanie II. zberného dvora

Kľúčoví partneri		Mesto Krompachy			
Potreba zdrojov pre implementáciu nástroja	Potrebný objem v €	<i>nedefinovaný</i>			
	Druh zdroja	finančný, znalostný, ľudský			
	Možnosti pokrytia potreby	nenávratné finančné prostriedky vlastné finančné prostriedky úverové pokrytie			
	Väzba na programový rozpočet	Program 6, podprogram 6.1 Program 1, podprogram 1, 1.2.1 Investičné akcie			
Hlavné – Core ukazovatele: - a) výstupu - b) výsledku - c) dopadu	Definícia	Zdroj:	MJ:	Hodnota:	
	a) Realizačné náklady	<i>OVŽPaTS</i>	EUR	<i>nedefinovaná</i>	
	b) Zvýšenie množstva vyseparovaných komunálnych odpadov t/rok	<i>Interná databáza</i>	t/rok	<i>nedefinovaná</i>	
	c) Množstvo separovaného odpadu z celkového množstva	<i>Interná databáza</i>	%	<i>nedefinovaná</i>	

3.1.2.4 Likvidácia čiernych skládok v meste

Kľúčoví partneri		Mesto Krompachy			
Potreba zdrojov pre implementáciu nástroja	Potrebný objem v €	<i>nedefinovaný</i>			
	Druh zdroja	finančný			
	Možnosti pokrytia potreby	nenávratné finančné prostriedky vlastné finančné prostriedky úverové pokrytie			
	Väzba na programový rozpočet	Program 6 Program 1, podprogram 1, 1.2.1 Investičné akcie			
Hlavné – Core ukazovatele: - a) výstupu - b) výsledku - c) dopadu	Definícia	Zdroj:	MJ:	Hodnota:	
	a) Realizačné náklady	<i>OVŽPaTS</i>	<i>EUR</i>	<i>nedefinovaná</i>	
	b) Plocha zlikvidovaných čiernych skládok	<i>Interná databáza</i>	<i>m²</i>	<i>nedefinovaná</i>	
	c) Zrealizované projekty v oblasti odpadového hospodárstva	<i>Interná databáza</i>	<i>počet</i>	<i>nedefinovaná</i>	

3.1.2.5 Revitalizácia stojísk na zber odpadu v niektorých častiach mesta

Kľúčoví partneri		Mesto Krompachy			
Potreba zdrojov pre implementáciu nástroja	Potrebný objem v €	<i>nedefinovaný</i>			
	Druh zdroja	finančný			
	Možnosti pokrytia potreby	nenávratné finančné prostriedky vlastné finančné prostriedky úverové pokrytie			
	Väzba na programový rozpočet	Program 6 Program 1, podprogram 1, 1.2.1 Investičné akcie			
Hlavné – Core ukazovatele: - a) výstupu - b) výsledku - c) dopadu	Definícia	Zdroj:	MJ:	Hodnota:	
	a) Realizačné náklady	<i>OVŽPaTS</i>	<i>EUR</i>	<i>nedefinovaná</i>	
	b) Počet zrevitalizovaných stojísk	<i>Interná databáza</i>	<i>ks</i>	<i>nedefinovaná</i>	
	c) Zrealizované projekty v oblasti odpadového hospodárstva	<i>Interná databáza</i>	<i>počet</i>	<i>nedefinovaná</i>	

3.1.2.6 Výstavba malej kompostárne

Kľúčoví partneri		Mesto Krompachy			
Potreba zdrojov pre implementáciu	Potrebný objem v €	<i>nedefinovaný</i>			
	Druh zdroja	finančný, znalostný, ľudský			

PROGRAM HOSPODÁRSKEHO ROZVOJA A SOCIÁLNEHO ROZVOJA MESTA KROMPACHY
NA OBDOBIE ROKOV 2023-2030

nástroja	Možnosti pokrytia potreby	nenávratné finančné prostriedky vlastné finančné prostriedky úverové pokrytie		
	Väzba na programový rozpočet	Program 1, podprogram 1, 1.2.1 Investičné akcie		
Hlavné – Core ukazovatele: - a) výstupu - b) výsledku - c) dopadu	Definícia	Zdroj:	MJ:	Hodnota:
	a) Realizačné náklady	OVŽPaTS	EUR	nedefinovaná
	b) Zvýšenie množstva vyseparovaných komunálnych odpadov t/rok	Interná databáza	t/rok	nedefinovaná
	c) Množstvo separovaného odpadu z celkového množstva	Interná databáza	%	nedefinovaná

✚ 3.1.2.7 Výstavba zariadenia určeného na recykláciu stavebného odpadu s možnosťou následného využitia recyklátu

Kľúčoví partneri	Mesto Krompachy			
Potreba zdrojov pre implementáciu nástroja	Potrebný objem v €	nedefinovaný		
	Druh zdroja	finančný, znalostný, ľudský		
	Možnosti pokrytia potreby	nenávratné finančné prostriedky vlastné finančné prostriedky úverové pokrytie		
	Väzba na programový rozpočet	Program 6 Program 1, podprogram 1, 1.2.1 Investičné akcie		
Hlavné – Core ukazovatele: - a) výstupu - b) výsledku - c) dopadu	Definícia	Zdroj:	MJ:	Hodnota:
	a) Realizačné náklady	OVŽPaTS	EUR	nedefinovaná
	b) Zvýšenie množstva vyseparovaných stavebných odpadov t/rok	Interná databáza	t/rok	nedefinovaná
	c) Množstvo separovaného odpadu z celkového množstva	Interná databáza	%	nedefinovaná

7. REALIZAČNÁ ČASŤ

Pre úspešnú realizáciu stratégie je nutné nastaviť implementačný rámec, ktorý určuje spôsob, ako majú byť stanovené ciele naplnené. Táto časť upresňuje inštitucionálne a organizačné zabezpečenie implementácie stratégie. Ciele, priority aj jednotlivé opatrenia sa naplňajú prostredníctvom projektov. Preto je nutné stanoviť si konkrétne aktivity, ktoré sa musia zrealizovať. Tieto aktivity sú rozpracované v akčnom pláne. Akčný plán by mal byť každý rok hodnotený a aktualizovaný. Pri tvorbe a aktualizácii akčného plánu by mali byť prítomní rôzni aktéri, minimálne poslanci mestského zastupiteľstva, primátorka, zástupcovia mimovládnych organizácií a významných podnikateľov, aktívni obyvatelia. Preto v rámci informovania a komunikácie samosprávy s verejnosťou budú každý rok konané verejné prerokovania. Okrem toho budú vydávané tlačové a internetové správy, rozhlasové správy, ktoré budú informovať o realizácii jednotlivých projektov a aktivít. Týmto bude docieľená nielen informovanosť obyvateľov, ale bude posilnená komunikácia a propagácia programu rozvoja. Samospráva bude využívať aj ďalšie kanály pre prezentovanie stratégie.

Strategický prístup pre dosiahnutie vízie a hlavného cieľa, priorít a systému cieľov PHRaSR

Celá stratégia je nastavená spôsobom, aby vďaka spolupráci; prepájaniu rôznych aktérov a ich zapojenia do rozhodovacích procesov; vďaka využívaniu najnovších poznatkov a skúseností z praxe, inovatívnych riešení, technológií, mesto Krompachy dosiahne svoju globálnu víziu, ktorou je: *„Mesto Krompachy ako súdržná komunita, ktorá bude aktívne rozvíjať kultúrno-spoločenský a športový život v meste a budovať dobré vzťahy medzi všetkými vekovými kategóriami obyvateľov. Vďaka zabezpečenej komplexnej technickej a sociálnej infraštruktúre a atraktívnemu vzhladu budú v meste vytvorené dobré podmienky pre pokojný život. Mesto využije svoj potenciál a bude sa tu úspešne rozvíjať cestovný ruch a zároveň bude vytvárať dostatok príležitostí pre rozvoj miestneho podnikania, ktorého tovary a služby budú úspešné nielen na miestnych trhoch, ale aj regionálnych či nadregionálnych. Mesto a jeho obyvatelia budú využívať najnovšie poznatky a technológie pre ochranu a zveľadovanie životného prostredia a jeho zložiek.“*

Naplňanie stratégie stojí na 3 pilieroch - prioritách. Koncept stojí na myšlienke, že územie Krompách sa môže rozvíjať len pokiaľ bude postavený na všetkých 3 pilieroch, a nezabudne sa ani na jednu z nich. Aktivity, ktoré budú realizované postupne, budú postupne vďaka svojim

výstupom a výsledkom prispievať k naplneniu špecifického cieľa. Dopady týchto aktivít sa prejavujú naplnením strategických cieľov, prispievajú k posilneniu priorít a hlavného cieľa.

Tabuľka 55 *Partneri a ich úloha v naplňaní stratégie*

Partner	Úloha v naplňaní stratégie
Samospráva	Nositelia projektov, schvaľujú stratégiu prostredníctvom mestského zastupiteľstva
Občania	Cieľová skupina väčšiny cieľov a zároveň špecifickú skupinu skupina proaktívnych občanov – tí sa stávajú nositeľmi niektorých aktivít a tiež vstupujú do koordinácie celého regionálneho rozvoja prostredníctvom pracovných skupín.
Podnikatelia	Nositelia projektov a zároveň cieľová skupina.
Tretí sektor/MVO	Nositelia niektorých projektov a zároveň cieľová skupina.
Komunity	Nositelia projektov a zároveň cieľová skupina.
Štátne inštitúcie	Štátne inštitúcie v území ovplyvňujú realizáciu investícií, štátne inštitúcie na národnej úrovni – sú partnermi pre diskusiu ohľadom municipalizácie, efektívnej verejnej správy, a zabezpečovania kompetencií v území ako sú sociálne a komunitné služby, zdravotné služby či školstvo.
Návštevníci	Sú cieľovou skupinou niektorých cieľov, ale využívajú výsledky projektov ostatných cieľov. Ovplyvňujú existenciu, dostupnosť a kvalitu služieb, ktoré sú spojené s cestovným ruchom a zároveň aj s lokálnou spotrebou, bez ich prítomnosti by niektoré subjekty v regióne neexistovali. Na druhej strane však prinášajú nadmerné náklady, spojené najmä s nárazovým masovým turizmom.

Prameň: vlastné spracovanie

7.1 Akčný plán

Akčný plán predstavuje plán na najbližšie 2 až 3 roky, v ktorom si mesto Krompachy naplánovalo realizáciu 21 projektov. Každý rok sa monitoruje naplňanie tohto plánu a tento sa aktualizuje. Okrem napláňovaných cieľov sa v meste realizujú aj ďalšie aktivity, ktoré v pláne nie sú, ale prispievajú k naplňaniu stratégie a mali by byť aj vyhodnocované v rámci každoročného monitorovania.

Za realizáciu jednotlivých projektov je zodpovedný realizátor projektu. V akčnom pláne väčšinou ako realizátor (zodpovedný) vystupuje mesto, preto primátor/primátorka pri každom realizovanom projekte určí zodpovednú osobu, ktorá bude dohliadať na realizáciu projektu. V prípade, že má mesto partnera, je nevyhnutné stanoviť z každej inštitúcie zodpovedné osoby, aby bola zabezpečená komunikácia a tým sa predišlo zbytočným prieťahom a možným problémom. Nefungujúca komunikácia a nestanovenie zodpovednosti konkrétnej osoby pre konkrétne úlohy sú najčastejšími dôvodmi zlyhania projektov.

PROGRAM HOSPODÁRSKEHO ROZVOJA A SOCIÁLNEHO ROZVOJA MESTA KROMPACHY NA OBDOBIE ROKOV 2023-2030

Č	Č. opatr.	Zameranie projektu (názov vystihujúci zámer)	Termín realizácie projektu		Predpokl. náklady v tis. EUR	Zdroj financovania			Ukazovateľ výsledku	Riziká/ohrozenia	Kľúčové kroky	Zodpovedný za realizáciu
			od	do		vlastné	EŠIF	ŠR				
1	2	3	5	6	7	8	9	10	11	12	13	15
1	1.1.1.4	Vybudovanie infraštruktúry inžinierskych sietí pre IBV Banícka štvrť a Sadová ul.	2023	2025	100,00	100,00	-	-	vybudované inžinierske siete	nedostatok finančných prostriedkov na celú realizáciu	vypracovanie projektovej dokumentácie v stupni DUR, DSP	primátor/ primátorka
2	1.1.1.10	Modernizácia objektu mestského úradu	2023	2023	610,00	30,00	519,00	61,00	zníženie energetickej náročnosti budovy	nedostatok finančných prostriedkov na celú realizáciu, nenaplnenie MU	kontrolné dni, dôsledná implementácia	primátor/ primátorka
3	1.1.1.11	Modernizácia objektu domu smútku	2023	2024	60,00	3,00	-	57,00	počet rekonštruovaných verejných budov	nevyhlásenie výzvy MAS Sľubica, vysporiadanie pozemkov	podanie ŽoPr	primátor/ primátorka
4	1.1.1.16	Vybudovanie ihriska s inkluzívnymi hracími prvkami	2023	2023	85,00	50,00	-	35,00	počet hracích prvkov	neúspešný proces VO, navýšenie cien	výber zhotoviteľa	primátor/ primátorka
5	2.1.2.6	Dostavba rozostavaného multifunkčného ihriska pod Okruhliskom	2023	2023	250,00	60,00	-	190,00	zvýšenie počtu športových, kultúrnych a spoločenských podujatí	nedostatok finančných prostriedkov na celú realizáciu, nenaplnenie MU	kontrolné dni, dôsledná implementácia	primátor/ primátorka
6	2.1.2.8	Cyklochodník Krompachy – Kolinovce – Spišské Vlachy	2023	2025	2.300,00	-	2.185,00	115,00	dĺžka vybudovaných cyklotrás/cyklocho dníkov v km	neschválenie žiadosti o NFP, nevysporiadanie pozemkov, nevydanie stavebného povolenia	stavebné povolenie, vysporiadanie pozemkov, podanie ŽoNFP	CYKLO- HORNÁD, z.o.
7	2.1.2.9	Rekonštrukcia a zníženie energetickej náročnosti budovy MŠ Hlavná 3	2023	2023	250,00	50,00	-	200,00	zníženie energetickej náročnosti budovy	neschválenie žiadosti o poskytnutie dotácie	schválenie žiadosti o dotáciu	primátor/ primátorka
8	2.1.2.10	Rekonštrukcia a zníženie energetickej	2023	2025	2.000,00	100,00	1.900,00	-	zníženie energetickej náročnosti budovy	neschválenie žiadosti o NFP	vypracovanie PD, podanie žiadosti o NFP	primátor/ primátorka

PROGRAM HOSPODÁRSKEHO ROZVOJA A SOCIÁLNEHO ROZVOJA MESTA KROMPACHY NA OBDOBIE ROKOV 2023-2030

		náročnosti budovy ZŠ a MŠ Maurerova										
9	2.1.2.14	Dobudovanie prístavby pre ZŠ na ul. SNP	2023	2025	3.000,00	100,00	2.900	-	počet vybudovaných verejných budov	neschválenie žiadosti o poskytnutie NFP	vypracovanie PD, podanie žiadosti o NFP	primátor/ primátorka
10	2.1.2.16	Dobudovanie školskej jedálne pre ZŠ s MŠ na ul. SNP	2023	2025	250,00	10,00	240,00	-	počet vybudovaných verejných budov	neschválenie žiadosti o poskytnutie dotácie	vypracovanie PD, podanie žiadosti o NFP	primátor/ primátorka
11	2.1.2.21	Obnova NKP – Železiareň zlievareň	2023	2024	1.000,00	400,00	-	600,00	zvýšiť počet návštevníkov NKP	nedostatok finančných prostriedkov na celú realizáciu	kontrolné dni, dôsledná implementácia	primátor/ primátorka
12	2.1.2.22	Rekonštrukcia a zníženie energetickej náročnosti budovy kultúrneho domu	2023	2025	1.000,00	-	1.000,00	.	zníženie energetickej náročnosti budovy	neúspešná implementácia projektu ELENA	koordinácia aktivít v spolupráci s KSK	primátor/ primátorka
13	2.1.2.32	Komunitné zariadenie pre seniorov	2023	2024	1.500,00	75,00	1.275,00	150,00	počet klientov nových a inovovaných služieb komunitnej starostlivosti	neschválenie žiadosti o poskytnutie dotácie	kontrolné dni, dôsledná implementácia	primátor/ primátorka
14	1.1.4.11	Integrovaná infraštruktúra – Wifi pre Teba	2023	2023	13,00	1,00	11,00	1,00	počet prístupových bodov pre bezplatné WiFi pripojenie na verejných miestach	nedostatok finančných prostriedkov na celú realizáciu	kontrolné dni, dôsledná implementácia	primátor/ primátorka
15	2.1.2.12	Rekonštrukcia a prístavba objektu zariadenia starostlivosti o deti do troch rokov veku dieťaťa	2023	2023	250,00	13,00	212,00	25,00	kapacita podporených zariadení starostlivosti o deti do troch rokov veku	nedostatok finančných prostriedkov na celú realizáciu	kontrolné dni, dôsledná implementácia	primátor/ primátorka
16	1.1.2.1 1.1.2.2	Podpora dobudovania základnej technickej infraštruktúry – I. etapa	2023	2023	1.500,00	75,00	1.275,00	150,00	zrekonštruované a nové plochy	nedostatok finančných prostriedkov na celú realizáciu	kontrolné dni, dôsledná implementácia	primátor/ primátorka
17	3.1.1.2	Regenerácia vnútroblokov na ulici SNP a Hlavnej ulici	2023	2023	800,00	40,00	680,00	80,00	plocha revitalizovaných priestranstiev	nedostatok finančných prostriedkov na celú realizáciu	kontrolné dni, dôsledná implementácia	primátor/ primátorka

PROGRAM HOSPODÁRSKEHO ROZVOJA A SOCIÁLNEHO ROZVOJA MESTA KROMPACHY NA OBDOBIE ROKOV 2023-2030

18	3.1.1.6	Výstavba zariadení na využitie OZE pre Krytú plaváreň v Krompachoch	2023	2023	250,00	12,5	212,50	25,00	počet vybudovaných zariadení OZE	nedostatok finančných prostriedkov na celú realizáciu	kontrolné dni, dôsledná implementácia	primátor/ primátorka
19	3.1.1.2	Regenerácia vnútroblokov sídliska JUH v Krompachoch s uplatnením ekologických princípov tvorby a ochrany zelene	2023	2023	500,00	25,00	425,00	50,00	plocha revitalizovaných priestranstiev	neschválenie žiadosti o poskytnutie dotácie	kontrolné dni, dôsledná implementácia	primátor/ primátorka
20	1.1.2.1 1.1.2.2	Podpora dobudovania základnej technickej infraštruktúry v meste Krompachy - 2.etapa	2023	2023	480,00	24,00	408,00	48,00	zrekonštruované a nové plochy	neschválenie žiadosti o poskytnutie dotácie	kontrolné dni, dôsledná implementácia	primátor/ primátorka
21	2.1.2.21	Podpora udržateľnosti a odolnosti Kultúrneho domu v meste Krompachy v súvislosti s pandémiou COVID-19	2023	2024	100,00	5,00	85,00	10,00	-	neschválenie žiadosti o poskytnutie dotácie	kontrolné dni, dôsledná implementácia	primátor/ primátorka

7.2 Monitorovanie a hodnotenie stratégie

Monitorovanie realizácie projektov bude prebiehať počas celej doby implementácie, pričom monitorovacie správy budú predkladané raz ročne obecnému zastupiteľstvu.

Monitorovacia správa bude obsahovať:

- Zhodnotenie doterajších aktivít v nadväznosti na stanovenú stratégiu, zdôvodnenie a návrh odporúčaní pre ďalšie obdobie min. 1 roka (ale odporúča sa aj dlhšie)
- Priebežné hodnotenie monitorovacích ukazovateľov výsledkových a dopadových. Výsledkové ukazovatele sa sledujú po ukončení projektu/ aktivity, a dopadové indikátory sa sledujú raz ročne.

Monitorovacie správy sú schvaľované mestským zastupiteľstvom raz ročne.

V priebehu implementácie PHRSR prebieha hodnotenie cca. v strede obdobia implementácie stratégie (t.j. odporúčané v 2025/2026), pokiaľ sa však vyskytnú prekážky v implementácii, ktoré mesto nijak nemohlo ovplyvniť (napr. lock-down, oneskorenie v schvaľovaní žiadostí o nenávratný finančný príspevok či žiadostí o platbu), je možné tento termín prispôbiť okolnostiam. Hodnotenie sa zameriava na zhodnotenie v pokroku celkového rozvoja v meste, s ohľadom na širšie súvislosti, pričom sa vychádza z priebežných monitorovacích správ. Odporúča sa zopakovať dotazníkový prieskum verejnej mienky a následne upraviť nastavenie strategického rámca podľa nových okolností. Po ukončení implementácie stratégie (rok 2030) prebehne záverečné hodnotenie implementácie, ktoré sa zameriava nielen na vyhodnotenie, koľko projektov z implementačného plánu sa realizovalo, ale hodnotí sa najmä dopad týchto aktivít na rozvoj územia a vplyv ďalších faktorov, ktoré výrazne ovplyvnili regionálny rozvoj v obci. Záverečná hodnotiacia správa predstavuje zároveň vstupnú správu pre prípravu novej stratégie na ďalšie obdobie. Hodnotiace správy vypracováva človek, resp. skupina ľudí (odporúča sa aj expert z vonkajšieho prostredia), poverený primátorom/primátorkou. Hodnotiace správy sú predkladané na schválenie mestskému zastupiteľstvu.

Tabuľka 56 *Systém monitorovacích ukazovateľov*

ŠC	Indikátory viažuce sa ku špecifickému cieľu		
	Názov indikátora	Typ indikátora	Dátový set pre jeho monitorovanie
1.1.1.	Dĺžka rekonštruovaných rozvodov tepla v m	výsledkový	interné zdroje mesta, štatistika nositeľov projektov
	Zrealizované projekty v oblasti tepelného hospodárstva	dopadový	interné zdroje mesta

**PROGRAM HOSPODÁRSKEHO ROZVOJA A SOCIÁLNEHO ROZVOJA MESTA KROMPACHY
NA OBDOBIE ROKOV 2023-2030**

	Dĺžka novovybudovaného vodovodu v m	výsledkový	interné zdroje mesta, štatistika nositeľov projektov
	Zrealizované projekty v oblasti budovania verejnej vodovodnej a kanalizačnej siete	dopadový	interné zdroje mesta
	Súbor inžinierskych sietí pre IBV	výsledkový	interné zdroje mesta
	Dobudovaná technická infraštruktúra	dopadový	interné zdroje mesta
	Zníženie energetickej náročnosti budovy v %	výsledkový	interné zdroje mesta, štatistika nositeľov projektov
	Realizované projekty energetickej efektívnosti		interné zdroje mesta
	Počet rekonštruovaných nájomných bytov vo vlastníctve mesta	výsledkový	interné zdroje mesta
	Zrealizované projekty pre zlepšenie podmienok bývania	dopadový	interné zdroje mesta, štatistika nositeľov projektov
	Počet rekonštruovaných domovov smútku	výsledkový	
	Realizované projekty v sociálnej oblasti	dopadový	interné zdroje mesta, štatistika nositeľov projektov
	Počet monitorovaných miest	výsledkový	interné zdroje mesta
	Zníženie miery priestupkovej kriminality	dopadový	interné zdroje mesta, MsP
	Počet nových prvkov bezpečnosti dopravy	výsledkový	interné zdroje mesta, MsP
	Podiel digitalizácie mestského rozhlasu	výsledkový	interné zdroje mesta, MsP
	Realizované inovatívne projekty	dopadový	interné zdroje mesta, štatistika nositeľov projektov
	Počet rekonštruovaných svetelných bodov v ks	výsledkový	interné zdroje mesta
	Počet hracích prvkov/športovísk	výsledkový	interné zdroje mesta, štatistika nositeľov projektov
	Zrealizované projekty pre zlepšenie podmienok športu	dopadový	interné zdroje mesta, štatistika nositeľov projektov
	Počet spracovaných štúdií a PD v stupni DUR/DSP	výsledkový	interné zdroje mesta

1.1.2.	Zrekonštruované a nové plochy miestnych komunikácií	výsledkový	interné zdroje mesta
	Dobudovaná technická infraštruktúra	dopadový	interné zdroje mesta
	Zrekonštruované a nové plochy chodníkov	výsledkový	interné zdroje mesta
	Zrekonštruované a nové plochy mostov	výsledkový	interné zdroje mesta
	Zrekonštruované a nové plochy parkovísk	výsledkový	interné zdroje mesta
	Zrekonštruované a nové plochy určené na parkovanie	výsledkový	interné zdroje mesta
2.1.2	Počet návštevníkov počas roka	výsledkový	interné zdroje mesta
	Zrealizované projekty pre zlepšenie podmienok v oblasti kultúry a športu	dopadový	interné zdroje mesta, štatistika nositeľov projektov
	Zvýšenie počtu športových, kultúrnych a spoločenských podujatí	výsledkový	interné zdroje mesta, štatistika nositeľov projektov
	Dĺžka vybudovaných cyklotrás/cyklochodníkov v km	výsledkový	interné zdroje mesta
	Počet rekonštruovaných verejných budov	výsledkový	interné zdroje mesta
	Zníženie energetickej náročnosti budov v %	dopadový	interné zdroje mesta
	Počet vybudovaných verejných budov	výsledkový	interné zdroje mesta

**PROGRAM HOSPODÁRSKEHO ROZVOJA A SOCIÁLNEHO ROZVOJA MESTA KROMPACHY
NA OBDOBIE ROKOV 2023-2030**

	Počet podporených zariadení školskej infraštruktúry	dopadový	interné zdroje mesta
	Počet obstaraného materiálneho vybavenia	výsledkový	interné zdroje mesta
	Zvýšenie počtu návštevníkov lokality	výsledkový	interné zdroje mesta, štatistika nositeľov projektov
	Lokality so zlepšenými podmienkami pre rozvoj kultúry a cestovného ruchu	dopadový	interné zdroje mesta, štatistika nositeľov projektov
	Zvýšiť počet návštevníkov NKP Hámor	výsledkový	interné zdroje mesta, štatistika nositeľov projektov
	Počet vybudovaných bytových jednotiek	výsledkový	interné zdroje mesta
	Zrealizované projekty pre sociálne znevýhodnené skupiny občanov	dopadový	interné zdroje mesta, štatistika nositeľov projektov

	Počet vybudovaných zdrav. ambulancií	výsledkový	interné zdroje mesta, štatistika nositeľov projektov
	Zrealizované projekty pre všetky skupiny obyvateľov	dopadový	interné zdroje mesta, štatistika nositeľov projektov
	Počet klientov nových a inovovaných služieb komunitnej starostlivosti	výsledkový	interné zdroje mesta, štatistika nositeľov projektov
	Zrealizované projekty pre zdravotne znevýhodnené skupiny občanov	dopadový	interné zdroje mesta, štatistika nositeľov projektov
3.1.1	Plocha revitalizovaných priestranstiev	výsledkový	interné zdroje mesta, štatistika nositeľov projektov
	Zrealizované projekty v oblasti životného prostredia	dopadový	interné zdroje mesta, štatistika nositeľov projektov
	Plocha vybudovaných vodozádržných opatrení	výsledkový	interné zdroje mesta, štatistika nositeľov projektov
	Počet vybudovaných zariadení OZE	výsledkový	interné zdroje mesta, štatistika nositeľov projektov
	Počet protipovodňových opatrení	výsledkový	interné zdroje mesta, štatistika nositeľov projektov
	Realizácia aktivít na zvýšenie EKO povedomia	výsledkový	interné zdroje mesta, štatistika nositeľov projektov
	Zrealizované projekty v oblasti zvýšeného povedomia	dopadový	interné zdroje mesta, štatistika nositeľov projektov
3.1.2	Počet vybudovaných podzemných kontajnerov	výsledkový	interné zdroje mesta
	Zrealizované projekty v oblasti odpadového hospodárstva	dopadový	interné zdroje mesta
	Počet vybudovaných polopodzemných kontajnerov	výsledkový	interné zdroje mesta
	Zvýšenie množstva vyseparovaných komunálnych odpadov v t/rok	výsledkový	interné zdroje mesta
	Počet zlikvidovaných čiernych skládok	výsledkový	interné zdroje mesta
	Počet zrevitalizovaných stojísk	výsledkový	interné zdroje mesta
	Zvýšenie množstva vyseparovaných stavebných odpadov v t/rok	výsledkový	interné zdroje mesta

Prameň: vlastné spracovanie

8. FINANČNÁ ČASŤ

Finančná časť obsahuje finančné zabezpečenie jednotlivých opatrení a aktivít, inštitucionálnu a organizačnú stránku realizácie programu rozvoja mesta.

Financovanie implementácie vízie a stratégie sa realizuje cestou integrovaných investičných balíkov v nadväznosti na zákon č 539/2008 Z.z. o regionálnom rozvoji, integrujúci aj zákon č. 292/2014 Z.z. o príspevku poskytovanom z európskych štrukturálnych a investičných fondov (EŠIF), napojených na integrované rozvojové programy Vízie a stratégie, pričom každý investičný balík bude mať alokovanú celkovú sumu členenú na 3 úrovne kompetencií a to štátu, VÚC a miest a obci.

Alokovaná suma v integrovaných balíkoch bude zahŕňať grantové investičné zdroje:

- EŠIF,
- štátneho rozpočtu,
- rozpočtu VÚC,
- rozpočtu miestnej samosprávy,
- zdroje súkromného sektoru,
- návratné investičné zdroje bankového a súkromného sektoru.

Operačné programy sú podrobné plány, v ktorých členské štáty uvádzajú použitie finančných prostriedkov z európskych štrukturálnych a investičných fondov (EŠIF) počas programového obdobia, pričom členské štáty predkladajú svoje operačné programy na základe dohôd o partnerstve.

Samospráva môže svoje rozvojové aktivity financovať buď z vlastného rozpočtu v prípade samostatného projektu mesta alebo združením financií mesta a viacerých obcí v prípade spoločných projektov. Financovanie projektov na úrovni kraja a inštitúcií v jeho zriaďovateľskej kompetencii sa realizuje cestou Košického samosprávneho kraja. Ďalšie zdroje k podpore jednotlivých rozvojových aktivít v súlade s národnými prioritami regionálneho rozvoja pri zostavovaní rozpočtu sú spolufinancovaním podporou zo štátneho rozpočtu a európskych štrukturálnych a investičných fondov (EŠIF).

8.1 INDIKATÍVNY FINANČNÝ PLÁN MESTA KROMPACHY

Výška potrebných finančných prostriedkov k realizácii jednotlivých aktivít je určená predbežným odhadom, nakoľko bez spracovanej projektovej dokumentácie konkrétnej realizovanej aktivity, túto sumu nie je možné presne vyčísliť a je závislá od cien materiálnych, personálnych zdrojov, energií a aj určenými podmienkami verejného obstarávania. Pri rozhodovaní o financovaní jednotlivých aktivít sa bude prihliadať na ich dôležitosť a na ich prínos pre rozvoj obce, od inštitúcie, ktorá bude realizátorom, od možnosti čerpania vonkajších zdrojov a od rozhodnutí MsZ, pričom niektoré aktivity bude možné realizovať v rámci vlastných zdrojov mesta, ale náročnejšie investičné aktivity mesta budú vyžadovať náročnejšie zdroje k finančnému a personálnemu zabezpečeniu realizácie konkrétnej projektovej aktivity.

Financovanie realizácie projektových aktivít PHRSR bude viaczdrojové z potenciálnych zdrojov, ktoré sa mesto môže snažiť získať a využiť

- vlastné zdroje z rozpočtu mesta,
- bankové úvery,
- štátne dotácie z účelových fondov,
- financie z projektov jednotlivých ministerstiev (MPSVR, MŽP, MVSR.....),
- európske štrukturálne a investičné fondy (EŠIF),
- nadácie, neinvestičné fondy,
- účelové fondy zahraničných zastupiteľstiev v SR
- sponzoring podnikateľov, firiem, bankového sektora, súkromných osôb,

Štruktúra uvedených zdrojov bude závisieť na aktuálnej finančnej situácii a prioritných potrebách mesta.

Predpokladanú minimálnu plánovanú finančnú potrebu vlastných zdrojov mesta Krompachy k zabezpečeniu realizácie aktivít podľa jednotlivých rokov a stanovených oblastí rozvoja mesta uvádzajú nasledovné formuláre, pričom pri aktivitách označených n je výška neurčená s potrebným spolufinancovaním a individuálnym posudzovaním. Táto časť financovania bude každoročne k 30. aprílu aktualizovaná a konkretizovaná (k príprave rozpočtu na nasledujúci rok + 2 ďalšie roky a k aktualizácii akčného plánu) a priebežne v závislosti od reálneho čerpania finančných prostriedkov v reálnom čase z dostupných dotačných schém, možnosti mestského rozpočtu, atď.

Plán využitia zdrojov vrátane finančného plánu

Pre implementáciu stratégie je potrebné analyzovať lokálne zdroje, ktoré sú k dispozícii a zistiť dostupnosť zdrojov z vonkajšieho prostredia.

Zdroje možno rozdeliť na:

- Materiálne – predstavujú materiálne vybavenie – tak hnutelných ako aj nehnuteľných vecí, môžu to byť napr. nevyužívané priestory (väčšinou obecné, ale budú analyzované aj iné priestory v súkromnom vlastníctve podľa charakteru projektu), ďalej hnutelné veci, ktoré sú v regióne k dispozícii – stroje, zariadenia, spotrebný tovar apod. Snaha bude využívať lokálne zdroje, jednak kvôli efektívnosti, ale aj z environmentálneho hľadiska
- Ľudské – najdôležitejší zdroj rozvoja. Celá stratégia je postavená na spolupráci, aktívnom prístupe a na inováciách. Nositeľom týchto princípov je vždy spoločnosť, stratégia bude vo veľkej miere využívať ľudský, sociálny aj kreatívny kapitál. Tento zdroj je však veľmi špecifický a bez zapojenia samotných ľudských zdrojov aj do rozhodovacích procesov nebude možné ho využiť. Je nutné nastaviť rámec využívania tohto zdroja.
- Znalostné – priamo súvisia s ľudskými zdrojmi, keďže ľudia sú nositelia myšlienok a znalostí. Budú využívané v rámci princípu inovatívnosti naprieč celým spektrom aktivít. Na využívanie znalostí je nutná spolupráca a s výskumnými a akademickými inštitúciami, s expertmi so špecifických oblastí, aby mohli byť úspešne aplikované.
- Finančné – existujú rôzne zdroje a v rámci nastavenia stratégie ich môžeme rozdeliť na externé (investície mimo regiónu) a interné (vlastné zdroje nositeľov projektu, granty z lokálnych zdrojov – napr. spoločný fond, rozpočty obcí); nenávratné (najčastejšie EŠIF, nadácie, granty) alebo návratné (bankové úvery). Stratégia sa snaží riešiť ich limitovanosť práve využívaním ostatných zdrojov. Tieto pomôžu znižovať potrebu finančných zdrojov, a zároveň nie sú tak limitované pre potreby stratégie, pokiaľ sa zvolí správny prístup.

Tabuľka nižšie popisuje alokované zdroje na jednotlivé ciele stratégie s tým, že výška alokovaných zdrojov sa môže meniť podľa reálnej implementácie. Odráža súčasný odhad finančných prostriedkov.

PROGRAM HOSPODÁRSKEHO ROZVOJA A SOCIÁLNEHO ROZVOJA MESTA KROMPACHY
NA OBDOBIE ROKOV 2023-2030

Tabuľka 57 *Finančný plán využitia zdrojov*

Ciele	2023/2024	2025/2026	2027/2028	2029-2030	Spolu
PRIORITA 1 HOSPODÁRSKA					
Strategický cieľ 1.1					
ŠC 1.1.1	855.000,00	n	n	n	855.000,00
ŠC 1.1.2	1.980.000,00	n	n	n	1.980.000,00
ŠC 1.1.3	n	n	n	n	n
ŠC 1.1.4	n	n	n	n	n
PRIORITA 2 SOCIÁLNA					
Strategický cieľ 2.1					
ŠC 2.1.1	n	n	n	n	n
ŠC 2.1.2	3.100.000,00	7.550.000,00	n	n	10.650.000,00
ŠC 2.1.3	n	n	n	n	n
PRIORITA 3 ENVIRONMENTÁLNA					
Strategický cieľ 3.1					
ŠC 3.1.1	1.550.000,00	n	n	n	1.550.000,00
ŠC 3.1.2	n	n	n	n	n
Spolu za stratégiu					

Prameň: vlastné spracovanie

ZÁVER

Pripravený strategický dokument Program hospodárskeho rozvoja a sociálneho rozvoja mesta Krompachy na roky 2023 -2030 reflektuje aktuálne potreby mesta pre jej ďalší rozvoj. Bol pripravený v spolupráci rôznych subjektov, ktorých sa rozvoj mesta Krompachy dotýka (samospráva, podnikatelia, občania, spolky a združenia). Pri implementácii programu rozvoja je potrebné aj naďalej spolupracovať a komunikovať so všetkými subjektmi, aby bolo možné realizovať naplánované projekty a aktivity a aby sa naplňali stanovené ciele. Vďaka komunikácii bude tiež možné reagovať na prípadné zmeny, ktoré môžu ovplyvniť realizáciu.

PHRaSR mesta Krompachy na roky 2023-2030 stanovil strategický rámec, ktorý nadväzuje aj na regionálny strategický dokument (PHSR Košického samosprávneho kraja), ale aj na ciele politiky súdržnosti, ktoré si stanovila Slovenská republika v Partnerskej dohode implementovanej prostredníctvom operačných programov. Strategický zámer sa zameriava na 3 oblasti; a to hospodársku, environmentálnu a sociálnu. V rámci týchto oblastí si stanovila 10 opatrení, ktoré sa týkajú jednak dobudovania a modernizácie občianskej vybavenosti, najmä technickej infraštruktúry, sociálnej infraštruktúry a zvýšenia dostupnosti a kvality služieb, využívania potenciálu pre zvýšenie pracovných príležitostí v meste a podporu podnikania v oblasti CR, na rozvoj komunitného života a na zatriktívne vzhľad mesta a zlepšenie životného prostredia. Pre jednotlivé opatrenia boli stanovené monitorovacie indikátory a spôsob, akým sa bude program realizovať a monitorovať.

Tento dokument bol spracovaný v zmysle Zákona č. 539/2008 Z. z. o podpore regionálneho rozvoja v znení zákona č. 309/2014 Z. z. a Metodiky na vypracovanie Programu hospodárskeho rozvoja a sociálneho rozvoja obce/obcí/VÚC, verzia 2.0.

ZOZNAM PRÍLOH

Príloha č. 1 – Dotazník pre prípravu Programu hospodárskeho a sociálneho rozvoja

Príloha č. 2 – Tabuľka 58 Hodnotiace tabuľky pre výber projektov

Príloha č. 3 - Formulár Monitorovacej správy

D O T A Z N Í K

pre prípravu Programu hospodárskeho a sociálneho rozvoja mesta Krompachy na roky 2023 -2030

1. CHARAKTERISTIKA RESPONDENTA (označte len jednu z možností)

1.1 Pohlavie

žena muž

1.2 Vek

15 - 18 r. 19 – 35 36 – 50 51 – 65 66 a viac rokov

1.3 Vzdelanie

- základné
 stredoškolské
 stredoškolské s maturitou
 vysokoškolské

1.4 Ekonomická aktivita

- súkromný podnikateľ
 zamestnaný/-á v privátnom sektore zamestnaný/-á

vo verejnej správe

- nezamestnaný/-á dôchodca/-kyňa invalid

- študent/-ka na materskej dovolenke

iné, uviesť čo: _____

1.5 Sledujete dianie v meste – v akej forme?

- úradná tabuľa webová stránka mesta Krompašký spravodaj

- zasadnutia Mestského zastupiteľstva mestský rozhlas

nezaujíma ma to

iné, uviesť čo: _____

1.6 Bydlisko

lokalita 1 (Maurerova, Poštová, Hlavná, Lorencova, Mlynská, Slovinská, M. Šprinca, SNP,

PROGRAM HOSPODÁRSKEHO ROZVOJA A SOCIÁLNEHO ROZVOJA MESTA KROMPACHY
NA OBDOBIE ROKOV 2023-2030

Námestie slobody, Veterná, Robotnícka, Stará cesta)

lokalita 2 (Družstevná, Rázusova, Kpt. Nálepku, Hornádska, 29. augusta, J. Jesenského,

Trangusova, Štúrova, Stará Maša)

lokalita 3 (Banícka štvrť, Zemanská, Banská, J. B. Ivana, Kúpeľná, Lesnícka, Dolina)

lokalita 4 (Cintorínska, Horská, Sadová, Turistická, Partizánska)

V škále od 1 do 5 uveďte ako ste spokojný s poskytovaním služieb v meste a ako hodnotíte aspekty

kvality života v meste Krompachy (1 – veľmi spokojný, 5 – veľmi nespokojný)

INFRAŠTRUKTÚRA	1	2	3	4
5				
1) technický stav a vybavenosť miestnych komunikácií <input type="checkbox"/>	<input type="checkbox"/>	<input type="checkbox"/>	<input type="checkbox"/>	<input type="checkbox"/>
2) technický stav chodníkov	<input type="checkbox"/>	<input type="checkbox"/>	<input type="checkbox"/>	<input type="checkbox"/>
3) čistota mesta	<input type="checkbox"/>	<input type="checkbox"/>	<input type="checkbox"/>	<input type="checkbox"/>
4) kapacita parkovacích miest <input type="checkbox"/>	<input type="checkbox"/>	<input type="checkbox"/>	<input type="checkbox"/>	<input type="checkbox"/>
5) technický stav inžinierskych sietí				
a. vybavenosť verejným vodovodom	<input type="checkbox"/>	<input type="checkbox"/>	<input type="checkbox"/>	<input type="checkbox"/>
b. vybavenosť mesta verejnou kanalizáciou	<input type="checkbox"/>	<input type="checkbox"/>	<input type="checkbox"/>	<input type="checkbox"/>
c. vybavenie mesta elektrinou	<input type="checkbox"/>	<input type="checkbox"/>	<input type="checkbox"/>	<input type="checkbox"/>
d. vybavenie mesta plynom	<input type="checkbox"/>	<input type="checkbox"/>	<input type="checkbox"/>	<input type="checkbox"/>
 SLUŽBY a ZAMESTNANOSŤ				
6) malé a stredné podnikanie v oblasti služieb <input type="checkbox"/>	<input type="checkbox"/>	<input type="checkbox"/>	<input type="checkbox"/>	<input type="checkbox"/>
7) dostupnosť internetového pripojenia	<input type="checkbox"/>	<input type="checkbox"/>	<input type="checkbox"/>	<input type="checkbox"/>
8) pokrytie signálom mobilných sietí <input type="checkbox"/>	<input type="checkbox"/>	<input type="checkbox"/>	<input type="checkbox"/>	<input type="checkbox"/>
9) dostupné a kvalitné služby zdravotnej starostlivosti	<input type="checkbox"/>	<input type="checkbox"/>	<input type="checkbox"/>	<input type="checkbox"/>
10) pracovné príležitosti v meste a v blízkom okolí	<input type="checkbox"/>	<input type="checkbox"/>	<input type="checkbox"/>	<input type="checkbox"/>
 ŠKOLSTVO, ŠPORT a KULTÚRA				
11) kvalita výchovno-vzdelávacieho procesu na základných školách	<input type="checkbox"/>	<input type="checkbox"/>	<input type="checkbox"/>	<input type="checkbox"/>
12) možnosti športového vyžitia	<input type="checkbox"/>	<input type="checkbox"/>	<input type="checkbox"/>	<input type="checkbox"/>
13) technický stav športových zariadení <input type="checkbox"/>	<input type="checkbox"/>	<input type="checkbox"/>	<input type="checkbox"/>	<input type="checkbox"/>

PROGRAM HOSPODÁRSKEHO ROZVOJA A SOCIÁLNEHO ROZVOJA MESTA KROMPACHY
NA OBDOBIE ROKOV 2023-2030

- 14) možnosti kultúrneho vyžitia, atraktivita kultúr. programov
- 15) cestovný ruch (využitý potenciál pre rozvoj služieb)

SOCIÁLNE SLUŽBY

- 16) úroveň poskytovania sociálnych služieb pre seniorov
(opatrovateľská služba, sociálne poradenstvo,
denné centrum seniorov....)
- 17) úroveň poskytovania sociálnych služieb pre obyvateľov

sociálne vylúčených komunit (bezdomovcov a
marginalizované rómske komunity,...)

SAMOSPRÁVA

- 18) práca mestského úradu a miestnej samosprávy
- 19) informovanie občanov o dianí v meste prostredníctvom
webovej stránky mesta
- 20) úroveň kriminality, vandalizmu

BYTOVÁ POLITIKA

- 21) podpora bývania:
- a. individuálna bytová výstavba
- b. nájomné bývanie
- c. bývanie pre sociálne slabšie skupiny obyvateľstva

Aké sú podľa vás najväčšie pozitíva vášho mesta?

.....

.....

.....

.....

.....

Čo by sa v meste malo rozhodne zmeniť?

.....

.....

.....

.....

.....

Čo vám v meste najviac chýba?

.....
.....
.....
.....
.....
.....

Miesto pre vaše pripomienky a návrhy:

.....
.....
.....
.....
.....
.....
.....
.....
.....
.....

Ďakujeme za Váš čas

Tabuľka 58 Hodnotiace tabuľky pre výber projektov

otázka		možná odpoveď				
1	Do akej miery je realizácia projektu nevyhnutná?	3 - realizácia je nutná okamžite, havarijný stav	2 - realizácia je potrebná, inak by mohol vzniknúť havarijný stav	1 - realizácia je potrebná	0 - realizácia projektu nie je nevyhnutná	
2	Spĺňame podmienky a kritériá hodnotenia projektu? (v prípade žiadostí o financovanie z iných zdrojov)	áno	nie	<i>pokiaľ nie, tak hľadáme iné možnosti financovania, resp. sa rozhodneme, že projekt nebudeme realizovať</i>		
3	Kto sú dotknuté osoby a inštitúcie projektom?	uviesť:				
3a	Prebehla diskusia so zástupcami dotknutých osôb?	áno	áno, ale nie o všetkými	nie		
3b	Vznikol konsenzus o spôsobe riešenia problému?	áno	vznikol kompromis	väčšina sa zhodla	väčšina sa nezhodla	
3c	Je niekto z dotknutých osôb a inštitúcií ochotný pomôcť?	áno	nie			
3d	Ako?	uviesť:				
3e	Príp. môže nám niekto brániť v realizácii, resp. skomplikovať realizáciu?	áno	nie			
3f	Ako tomu zabrániť?	uviesť:				
4	Je zvolený spoľahlivý partner?	áno	partner nie je	partner nie je spoľahlivý, je potrebné si dávať pozor na		
5	Do akej miery realizácia projektu ovplyvní:					
	- ekonomickú situáciu dotknutých osôb a inštitúcií?	-- veľmi negatívny dopad	- negatívny dopad	0 nemá dopad	+ pozitívny dopad	++ veľmi pozitívny dopad

PROGRAM HOSPODÁRSKEHO ROZVOJA A SOCIÁLNEHO ROZVOJA MESTA KROMPACHY NA OBDOBIE ROKOV 2023-2030

	- sociálnu situáciu dotknutých osôb a inštitúcií?	-- veľmi negatívny dopad	- negatívny dopad	1 nemá dopad	+ pozitívny dopad	++ veľmi pozitívny dopad
	- spoločenskú situáciu dotknutých osôb a inštitúcií?	-- veľmi negatívny dopad	- negatívny dopad	2 nemá dopad	+ pozitívny dopad	++ veľmi pozitívny dopad
	- ekologickú situáciu v obci a okolí?	-- veľmi negatívny dopad	- negatívny dopad	3 nemá dopad	+ pozitívny dopad	++ veľmi pozitívny dopad
6	Máme dostatok kapacít na realizáciu daného projektu, aktivít?					
	- finančné kapacity	áno	nie	nepotrebujeme		
	- ľudské kapacity	áno	nie	nepotrebujeme		
	- časové kapacity	áno	nie	nepotrebujeme		
	- materiálne kapacity	áno	nie	nepotrebujeme		
7	Existuje iný spôsob riešenia projektu?	áno	nie			
7a	Ak áno, je efektívnejší?	áno	nie			
8	Je zvolený spôsob financovania najvhodnejší?	áno	nie			
8a	Existujú aj iné možnosti financovania projektu?	áno	nie	áno, ale za nevýhodných podmienok		
9	Sú finančné náklady vynaložené efektívne? (vzhľadom k očakávaným výstupom?)	áno	nie			
10	Sú podmienky realizácie projektu legislatívne ošetrené (vlastníctvo, zazmluvnenie dodávateľov a pod.)?	áno	nie			
11	Ktoré opatrenie sa naplňa realizáciou projektu?	uviesť:				

PROGRAM HOSPODÁRSKEHO ROZVOJA A SOCIÁLNEHO ROZVOJA MESTA KROMPACHY NA OBDOBIE ROKOV 2023-2030

12	Oplatí sa realizovať projekt? (na váhy si dať prínosy a náklady (nielen finančné, ale aj časové, materiálne, ľudské)	prínosy výrazne prevažujú náklady	prínosy prevažujú náklady	prínosy neprevažujú náklady	náklady prevažujú prínosy	
----	--	-----------------------------------	---------------------------	-----------------------------	---------------------------	--

Prameň: vlastné spracovanie

Príloha č. 2 – Doplnujúce informácie

Tabuľka 64 Formulár Monitorovacej správy

Správa o plnení akčného plánu mesta Krompachy k (dátum spracovanie monitorovacej správy) bola spracovaná v zmysle Programu hospodárskeho rozvoja a sociálneho rozvoja mesta Krompachy na roky 2023 – 2030, kapitola 7. Realizačná časť. Cieľom monitoringu Akčného plánu mesta Krompachy je pripraviť komplexnú informáciu o tom, ako sa plnia opatrenia navrhnuté v PHSR mesta počas celého obdobia platnosti dokumentu. Tieto údaje sú k dispozícii pre samosprávu a širokú verejnosť.

Monitorovacia správa o plnení Akčného plánu má 4 časti:

1. Zhodnotenie realizovaných aktivít a projektov,
2. Opis realizácie projektov a aktivít,
3. Aktualizácia Akčného plánu a
4. Pripomienky a navrhované zmeny v procesoch realizácie, monitorovania a hodnotenia.

Akčný plán mesta Krompachy je zoradený podľa priorit a opatrení. Odpočet aktivít v akčnom pláne je spracovaný z pohľadu mesta Krompachy, v niektorých prípadoch je ako realizátor danej aktivity uvedený iný subjekt (investor, prevádzkovateľ, partnerská inštitúcia a pod.). V akčnom pláne sú vymenované aktivity bežného, kapitálového a podporného charakteru v časovom slede. Akčný plán je spracovaný na základe údajov zo schváleného rozpočtu mesta, schválených strategických dokumentov mesta a údajov mestského úradu mesta Krompachy.

Aktuálna verzia akčného plánu je zverejnená na webovej stránke www.....

Pripomienky k akčnému plánu mesta je možné zaslať e-mailom na adresu@.....sk.

Ďalší monitoring akčného plánu sa uskutoční ku dňu (text je upraviteľný)

1. Zhodnotenie realizovaných aktivít a projektov z Akčného plánu k (dátum)*

Priorita/opatrenie	Názov priority/opatrenia/projektu/aktivity	Plánovaný termín realizácie	Ukazovateľ výstupu	Počiatočná hodnota ukazovateľa	Plánovaná hodnota ukazovateľa	Skutočná hodnota ukazovateľa	Rozpočet mesta/obce/kraja	Externé zdroje	Realizácia aktivít od do a plán na obdobie od do	Opatrenie samosprávneho kraja

PROGRAM HOSPODÁRSKEHO ROZVOJA A SOCIÁLNEHO ROZVOJA MESTA KROMPACHY
NA OBDOBIE ROKOV 2023-2030
