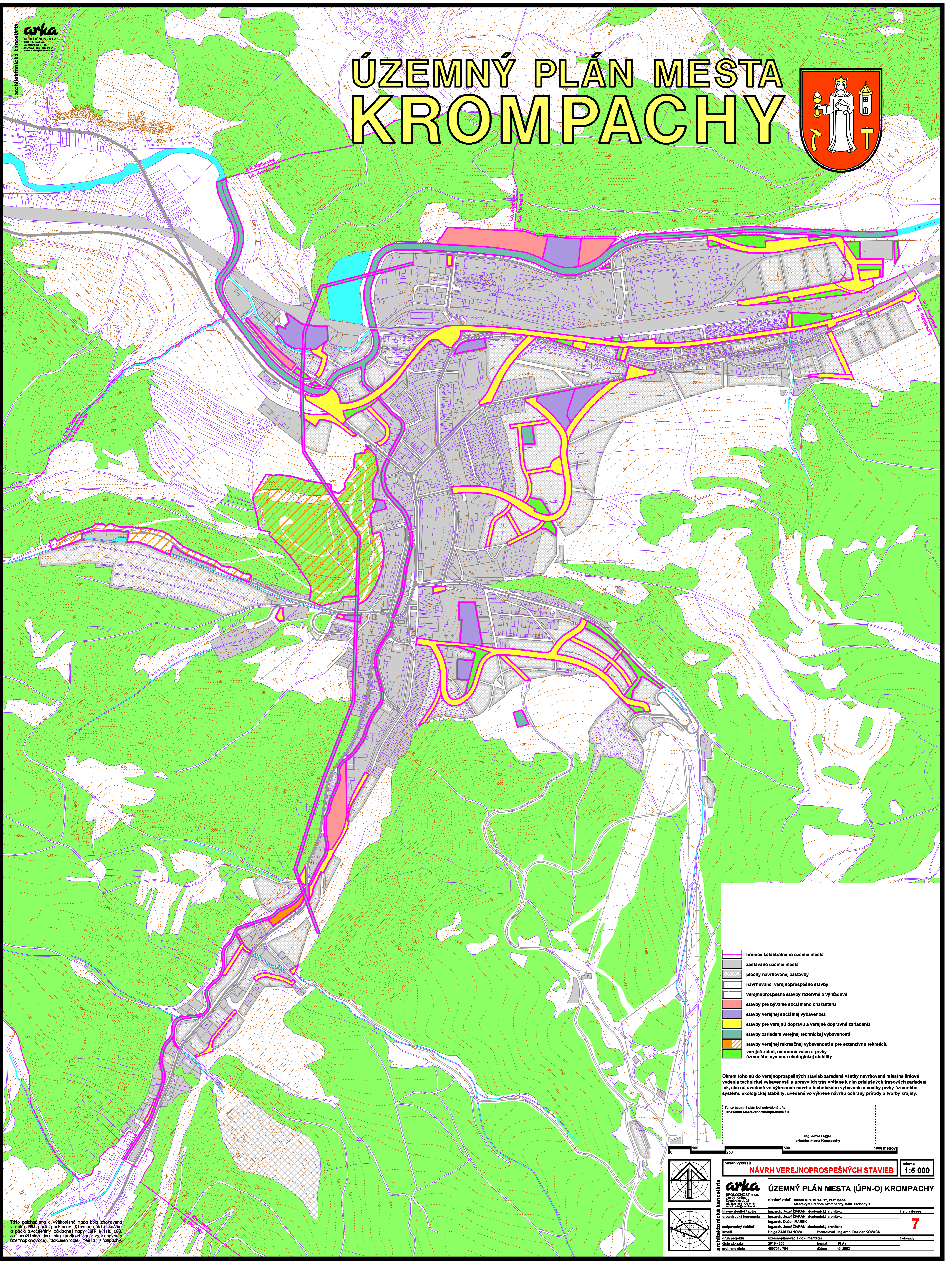



# ÚZEMNÝ PLÁN MESTA KROMPACHY

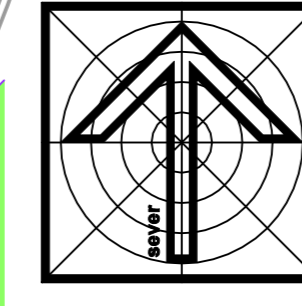
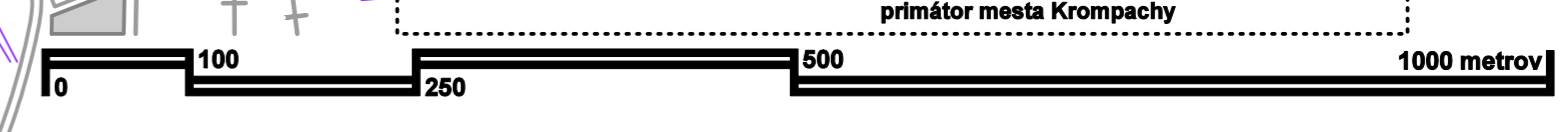


- hranice katastrálneho územia mesta
- zastavané územie mesta
- plochy navrhovanej zástavby
- navrhované verejnoprospešné stavby
- verejnoprospešné stavby rezervné a výhledové
- stavby pre bývanie sociálneho charakteru
- stavby verejnej sociálnej vybavenosti
- stavby pre verejnú dopravu a verejnú dopravnú zariadenia
- stavby zariadení verejnej technickej vybavenosti
- stavby verejnej rekreačnej vybavenosti a pre extenzívnu rekreáciu
- verejná zeleň, ochranná zeleň a prvky územného systému ekologickej stability

Okrem toho sú do verejnoprospešných stavieb zaradené všetky navrhované miestne liniové vedenia technickej vybavenosti a opravy ich trás vrátane k nim prislúchajúcich trasových zariadení tak, ako sú uvedené vo výkresoch návrhu technického vybavenia a všetky prvky územného systému ekologickej stability, uvedené vo výkrese návrhu ochrany prírody a tvorby krajiny.

Tento územný plán bol schválený dňa \_\_\_\_\_  
uznesením Mestského zastupiteľstva č. \_\_\_\_\_

Ing. Jozef Fajgel  
primátor mesta Krompachy



obsah výkresu **NÁVRH VEREJNOPROSPEŠNÝCH STAVIEB** mierka **1:5 000**

arka architektonická kancelária s.r.o. 040 01 Košice Zvolenská 13 tel./fax: 055 724 41 81 www.arka.sk	Obstarávateľ mesto KROMPACHY, zastúpené Mestským úradom Krompachy, nám. Slobody 1	číslo výkresu
hlavný riešiteľ/autor Ing. arch. Jozef ŽARAN, akademický architekt	Ing. arch. Jozef ŽARAN, akademický architekt	<b>7</b>
urbanistická koncepcia Ing. arch. Jozef ŽARAN, akademický architekt	Ing. arch. Dušan MAREK	
odpovedný riešiteľ Ing. arch. Jozef ŽARAN, akademický architekt	Ing. arch. Jozef ŽARAN, akademický architekt	
kontrola Majka ŽAKUBANOVÁ	kontroloval Ing. arch. Dušan KOVÁČ	
šitý projekt územnoplánovacia dokumentácia		číslo sady
číslo zázasky 2016 - 300	formát 16 A1	
archívne číslo 460704 / 704	dátum júl 2002	

Táto pohľadnica a výkresová mapa bola zhotovená v roku 1993 podľa požiadaviek Štátného úradu pre územné plánovanie a podľa zväčšených základných mapy ÚSTP M 1:10 000. Je použitelná len ako podklad pre vypracovanie územnoplánovacej dokumentácie mesta Krompachy.