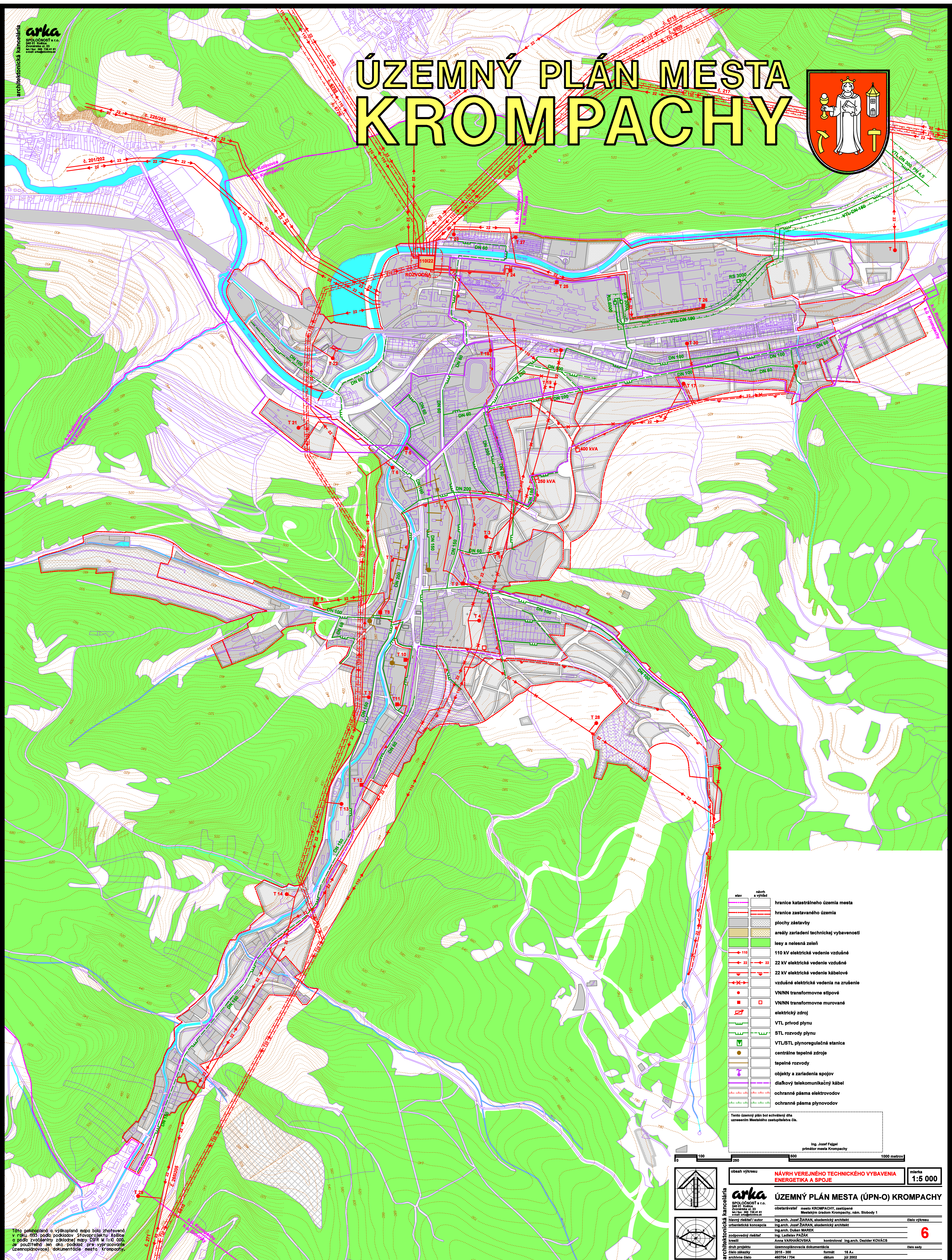



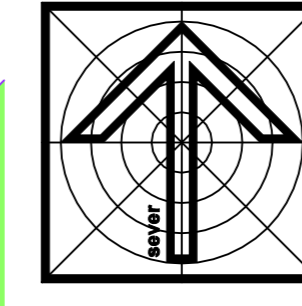
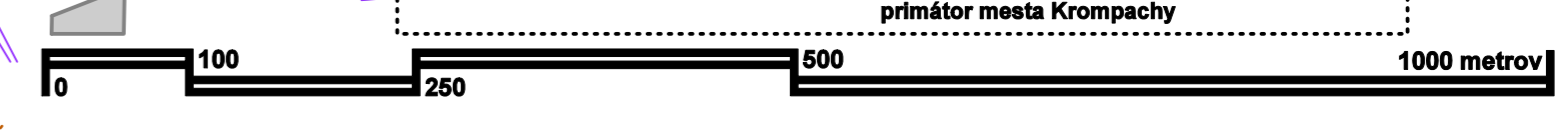
ÚZEMNÝ PLÁN MESTA KROMPACHY



	hranice katastrálneho územia mesta
	hranice zastavaného územia
	plochy zástavby
	arasy zariadení technickej vybavenosti
	lesy a mešná zeleň
	110 kV elektrické vedenie vzdušné
	22 kV elektrické vedenie vzdušné
	22 kV elektrické vedenie kábelové
	vzdušné elektrické vedenia na zrušení
	VN/NN transformovne stĺpové
	VN/NN transformovne murované
	elektrický zdroj
	VTL prívod plynu
	STL rozvody plynu
	VTL/STL plynoregulačná stanica
	centrálne tepelné zdroje
	tepelné rozvody
	objekty a zariadenia spojov
	diaľkový telekomunikačný kábel
	ochranné pásma elektrovedov
	ochranné pásma plynovodov

Tento územný plán bol schválený dňa _____ usnesením Mestského zastupiteľstva č. _____

Ing. Jozef Fajtal
primátor mesta Krompachy



obsah výkresu: **NÁVRH VEREJNÉHO TECHNICKÉHO VYBAVENIA ENERGETIKA A SPOJE** mierka: **1:5 000**

ÚZEMNÝ PLÁN MESTA (ÚPN-O) KROMPACHY

arka architektonická kancelária s.r.o. 040 01 Košice Zvolenská 13 tel./fax: 055 728 41 81 www.arka.sk	obstarávateľ: mesto KROMPACHY, zastúpené Mestským úradom Krompachy, nám. Slobody 1	číslo výkresu:
hlavný riešiteľ/autor: Ing. arch. Jozef ŽARAN, akademický architekt	Ing. arch. Jozef ŽARAN, akademický architekt	6
urbanistická koncepcia: Ing. arch. Jozef ŽARAN, akademický architekt	Ing. arch. Dušan MAREK	
odpovedný riešiteľ: Ing. Ladislav PAŽÁK	Ing. Ladislav PAŽÁK	
kontrola: Anna VÁRHOVÁ-KOVÁČIK	kontroloval: Ing. arch. Dušan KOVÁČIK	
šitá zástavka: 2018 - 300	formát: 16 A ₁	číslo strany:
archívne číslo: 460704/704	formát: 16 A ₁	
	dátum: júl 2002	

Táto pohľadnica a výkresová mapa bola zhotovená v roku 1993 podľa podkladov SFavorprojektu Košice a podľa zväčšených základných map ÚSTN M 1:10 000. Je použitelná len ako podklad pre vypracovanie územnoplánovacej dokumentácie mesta Krompachy.